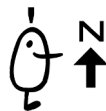


# RIESGOS NATURALES



VNIVERSITAT  
DE VALÈNCIA



*Departament  
de Geografia*

- MIRADA GEOGRÁFICA -



# -- CUESTIONARIO --



Sexo  Hombre  Mujer

Edad \_\_\_\_\_

Profesión \_\_\_\_\_

Nivel de estudios:

Básico  Medio (Bachillerato o profesional)  Superior (universitario)

Lugar de residencia durante el curso (nombre de la ciudad o pueblo) \_\_\_\_\_

Si la residencia es en Valencia, indica el barrio \_\_\_\_\_

1. ¿Cuál es el principal riesgo ambiental en su localidad?

- a) Terremotos
- b) Huracanes
- c) Riadas
- d) Inundaciones
- e) Otros (indicar) \_\_\_\_\_

2. ¿Cuál cree usted que es el principal riesgo ambiental en España?

- a) Terremotos
- b) Huracanes
- c) Riadas
- d) Inundaciones
- e) Otros (indicar) \_\_\_\_\_

3. ¿Cuál cree usted que es el principal riesgo ambiental en el Mundo?

- a) Terremotos
- b) Huracanes
- c) Riadas
- d) Inundaciones
- e) Otros (indicar) \_\_\_\_\_

4. ¿Cree que el riesgo ambiental es un fenómeno reciente o histórico?

Reciente  histórico

5. ¿Qué nivel de riesgo cree que tiene su municipio? Explique la respuesta: \_\_\_\_\_

Alto  Medio  Bajo

6. ¿Quién cree que es el responsable de la gestión del riesgo ambiental en su localidad?

El Ayuntamiento  La Generalitat  El Ministerio  cada persona

7. ¿Cuál cree que es la causa principal del riesgo en su municipio?

Causas naturales  Causas antrópicas (generadas por el ser humano)  Ambas

8. Explique qué hace usted en una situación de riesgo como la señalada en su municipio

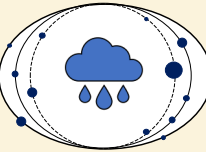
\_\_\_\_\_




GEA

GINCANA

SALIDA



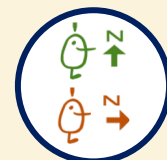
Riesgos ambientales



META




Pregunta geográfica (1 paso adelante)



Flechas (1 paso adelante o atrás)



Terremoto (1 paso atrás)



Inundación (2 pasos atrás)



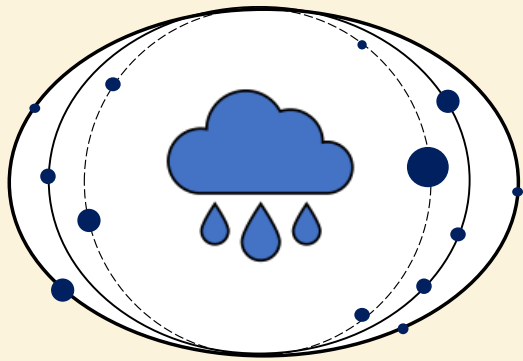
VNIVERSITAT DE VALÈNCIA



Departament de Geografia

CC creative commons

# SOPA DE LETRAS



## Riesgos ambientales

AMENAZA

INUNDACIONES

PELIGRO

PLANIFICACIÓN

RESILIENCIA

RIESGOS NATURALES

SOCIEDAD

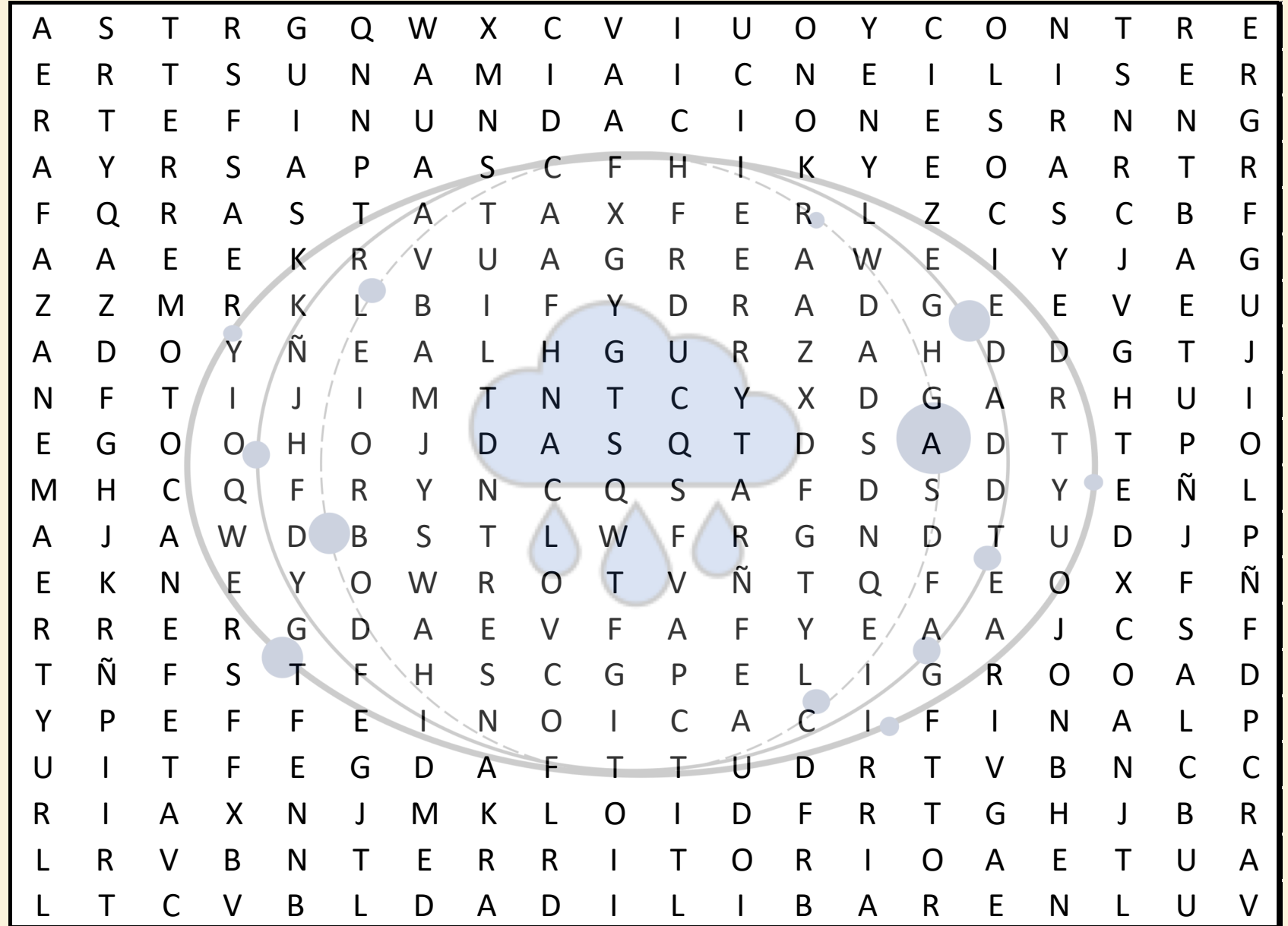
TERREMOTO

TERRITORIO

TSUNAMI

VOLCÁN

VULNERABILIDAD



# CRUCIGRAMA

## Vertical:

- 3** – Un evento raro o extremo en el ambiente natural o humano, que afecta adversamente a la vida humana o sus actividades
- 5** – Ocupación por parte del agua de zonas o regiones que habitualmente se encuentran secas
- 6** – Punto de la superficie terrestre por donde sale lava a la superficie.
- 7** – Movimiento sísmico cuyo epicentro se localiza en tierra firme, como consecuencia de movimientos tectónicos.
- 9** – La probabilidad de que ocurra un riesgo frente al cual una comunidad, especie o entorno es vulnerable.
- 11** – Movimiento sísmico cuyo epicentro se localiza en el mar u océano, como consecuencia de movimientos tectónicos.
- 12** – Conjunto de personas que se relacionan entre si, de acuerdo a unas determinadas reglas.
- 13** – Probabilidad de que un territorio y la sociedad que habitan en él, se vean afectados por episodios naturales de rango extraordinario.

## Horizontal:

- 1** – Capacidad que tiene una persona para superar y/o adaptarse a una circunstancia adversa.
- 2** – Extensión de tierra que perteneces a un estado, provincia u otro tipo de organización y es el soporte donde se asienta la población.
- 4** – Variación global del clima de la tierra.
- 8** – Proceso de diseño y organización del espacio con participación ciudadana.
- 10** – Relación compleja entre población, medio ambiente, relaciones, formas y medios de producción.

