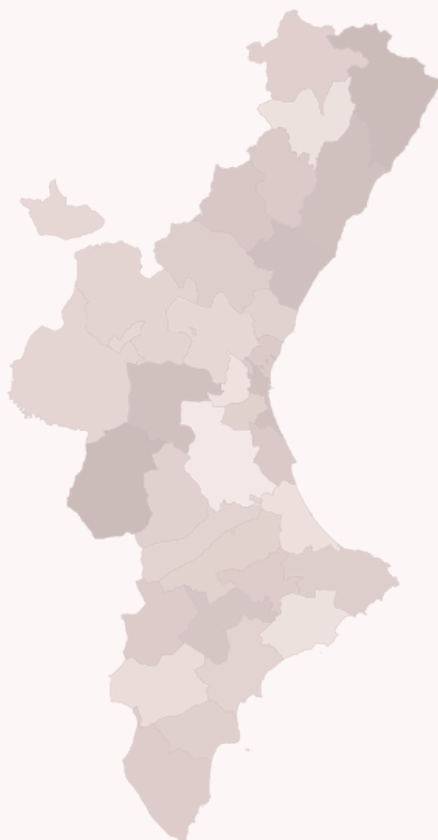


• • • • •
• • • • •
• • • • •

IES JUAN DE GARAY

LA DESPOBLACIÓN EN LA COMUNIDAD VALENCIANA



**VÍCTOR CAVERO GARCÍA
RAQUEL LÓPEZ CASTAÑEDA
RAQUEL GÓMEZ ARGENTE
MAR AGUSTÍN PÉREZ**

TUTORA: BALMA GIL MARTÍNEZ

• • • • •
• • • • •
• • • • •

ÍNDICE

1. RESUMEN	2
2. INTRODUCCIÓN	2
3. ANTECEDENTES Y TERMINOLOGÍA	3
3.1 “LA ESPAÑA VACIADA”	3
3.2 TERMINOLOGÍA	4
4. HIPÓTESIS Y OBJETIVOS	7
5. METODOLOGÍA	8
5.1. Conocer la Valencia despoblada.	8
5.2 Estudio cualitativo de algunos Municipios.	11
5.3 Comparación con España	12
6. RESULTADOS OBTENIDOS	13
6.1 Resultados del estudio cuantitativo.	13
6.2 Resultados del estudio cualitativo de algunos municipios.	23
6.3 Resultados de la comparación con España	35
7. CONCLUSIONES Y FUTURAS INVESTIGACIONES	37
7.1 Conclusiones del estudio cuantitativo de la población.	37
7.2 Conclusiones del estudio cualitativo de algunos municipios	39
7.3 Conclusiones de la comparación con España	42
7.4 Futuras investigaciones	43
8. BIBLIOGRAFÍA	43
9. AGRADECIMIENTOS	45
10. ANEXOS	46
10.1 ANEXO I	46
10.2 ANEXO II	47
10.3 ANEXO III	68
10.4 ANEXO IV	69
10.5 ANEXO V	74

1. RESUMEN

La “España Vacía” hace referencia al éxodo rural de un gran número de personas hacia los núcleos urbanos. Esto se ha convertido en un tema de actualidad en los últimos años en vista de la grave situación a la que se someten ciertas áreas rurales de nuestro país. Por ello, en nuestro proyecto hemos tratado de estudiar este proceso de despoblación, centrándonos más concretamente en la Comunidad Valenciana. A partir de la observación de los datos demográficos del INE y tras detectar las zonas más afectadas, analizamos las causas de este fenómeno a través de entrevistas. De esta manera, descubrimos la importancia que supone la despoblación para los habitantes y de qué manera les afecta, así como las medidas que se llevan a cabo para frenarla. Por último, tras examinar algunas áreas rurales de nuestra autonomía, podemos identificar qué problemas tienen en común las áreas rurales despobladas. Esto nos permitirá reflexionar sobre la similitud de los problemas sociales y demográficos de las áreas despobladas de España con las de nuestra comunidad.

2. INTRODUCCIÓN

En el momento en el que decidimos hacer un trabajo de investigación, nos decantamos por estudiar las ayudas recibidas por los agricultores en la Comunidad Valenciana. Empezamos a investigar el sector agrícola, y fue ahí cuando nos dimos cuenta de que gran parte de la población rural emigraba a las zonas urbanas (*Marcos García, José, 30 de enero de 2022, Los problemas que alimentan la despoblación en Castilla y León*), generando un problema de despoblación que afectaba al sector de la agricultura, pero también a España como conjunto. Lo que conocemos como la España Vacía. (*Gil Grande, Rocío, 15 de octubre de 2022, La España Vacía celebra las ayudas al empleo, pero pide más: "Sin carreteras decentes no puedes competir"*). Fue en ese momento cuando nuestro trabajo dio un giro y comenzamos a investigar en profundidad el proceso de despoblación. Nos hemos centrado en la Comunidad Valenciana con el objetivo de poder en un futuro extenderlo a otras áreas afectadas de España.

Consideramos que ésta es una cuestión de actualidad, que no sólo afecta a la población rural sino también a la sociedad en su conjunto. Supone la desaparición del entorno rural, que es igual de enriquecedor que el de las ciudades, tanto social como económicamente. Es necesario ser consciente de este problema para poder mentalizar a las personas de lo importante que es mantener viva la sociedad, cultura, costumbres, entorno, etc., del mundo rural.

Además, se ha hecho notable la necesidad de actuación por el auge de plataformas políticas y sociales orientadas a defender los intereses de las áreas rurales y despobladas (*Pascual, María, 27 de enero de 2022, Las candidaturas de la España rural suman voces ante las próximas elecciones en Castilla y León.*). Buscamos, entonces, entender qué desigualdades hay entre las áreas rurales y otras zonas de la Comunidad Valenciana (y de España). También queremos investigar qué consecuencias tiene en la cultura, la capacidad económica y productiva, y en la política de estas áreas rurales.

Para entender el alcance y el impacto de la despoblación de las áreas rurales dentro de la sociedad española, nos decidimos a investigar más profundamente. Después de estudiar los antecedentes objeto de nuestra investigación y tras diseñar la metodología de nuestro estudio, nos enfocamos en dos vertientes diferenciadas. Por una parte, hemos hecho un estudio cuantitativo en el que a través de datos recopilados del Instituto Nacional de Estadística (INE), estudiamos la información relativa a la despoblación en los municipios de la Comunidad Valenciana. Por otra parte, hemos realizado un estudio cualitativo a través de entrevistas a los ayuntamientos de diferentes municipios de la Comunidad Valenciana. De estos municipios, indagamos en el Diccionario Geográfico-Histórico-Estadístico de Pascual Madoz cuánta población tenían en el año 1945, año en que fue publicada la obra. Además, a través de una entrevista que pudimos realizar a Vanessa García Macarrón, miembro de la plataforma Soria ¡YA!, comparamos la situación de las áreas rurales en la Comunidad Valenciana con las de otras zonas del interior de España. Por último, a partir de los datos del INE indagamos en el desglose demográfico por sexos y por grado de urbanización de los municipios en que viven.

3. ANTECEDENTES Y TERMINOLOGÍA

3.1 “LA ESPAÑA VACIADA”

Durante mucho tiempo se ha hablado sobre el término “La España vacía” que hace referencia a la pérdida de población que se ha producido en amplias regiones del país a causa de los movimientos migratorios durante el “éxodo rural”, proceso en el cual los habitantes se desplazan de las zonas rurales hacia las grandes ciudades en busca de mayores oportunidades de trabajo y calidad de vida. Este proceso no ocurre solo en las zonas rurales, pero sí es cierto y constatable que las consecuencias en estas zonas son mucho más graves. (*García Ramos, Domingo, 2019, El Impacto de la Despoblación en el Ámbito Escolar de la Provincia de Palencia*)

El éxodo rural se situó principalmente entre los años 1950 a 1975, a causa de la industrialización, que se convirtió en el principal núcleo de empleo. La mecanización de la producción agrícola también fue un factor que influyó en la marcha de las familias rurales hacia las grandes ciudades en busca de un puesto de trabajo en las zonas urbanas. Actualmente, los jóvenes, quienes tienen mayor formación que la generación anterior, buscan un puesto de trabajo de alta cualificación, que se encuentra principalmente en las áreas urbanas. Existen otros elementos que contribuyen a este proceso (conexiones deficientes, escasez de servicios públicos, el envejecimiento de la población...)

La región más afectada por la despoblación en España es Castilla y León, ya que se ha registrado que el 25% de sus municipios tenían menos población en 2018 que en han perdido población desde el año 2000 (*LA INFORMACIÓN, 19 de agosto de 2019, La España vacía: un tercio de municipios pierden el 25% de población desde 2000*). También podemos hablar de la llamada “Laponia española”, territorio situado en la Serranía Celtibérica. Recibe este nombre porque la densidad de población de esta zona es inferior a la de la Laponia Finlandesa, que destaca por estar prácticamente despoblada. Sin embargo, mientras que allí la población es prácticamente estable, en la «Laponia española» se desploma irremediabilmente cada año. Algo normal, sabiendo que cuenta con la mitad de jóvenes y el doble de mayores de 65 años que en el norte de Europa. La Laponia española se extiende por Teruel, Guadalajara, Cuenca, Soria, Burgos... Zonas con una tasa de despoblación preocupante. Es urgente tomar medidas de inmediato, ya que muchas de estas zonas en pocos años tenderán a la desaparición. Estas medidas deben ser tanto a corto como a largo plazo, con el principal objetivo de atraer a población joven hacia las zonas rurales, para evitar así su despoblación.

Esto nos lleva a preguntarnos acerca de cómo ha afectado este fenómeno a la Comunidad Valenciana y sus causas. Al mismo tiempo, queremos analizar las posibles iniciativas que tendrían como objetivo solucionar esta situación.

3.2 TERMINOLOGÍA

Durante nuestro trabajo, emplearemos distintos términos específicos que a continuación definiremos, con el fin de precisar su significado al usarlo.

Provincia: División administrativa española originada en 1833 y recogida en la actual Constitución Española de 1978 como una entidad local constituida por la agrupación de municipios. (*Instituto Geográfico Nacional, s.f., Glosario de términos geográficos para las pruebas de acceso a la universidad*)

Municipio (pueblo o ciudad): Entidad local básica en la organización territorial española. Se trata del nivel administrativo inferior a la provincia recogido en la Constitución Española que le otorga cierta autonomía a su órgano de gestión, que es el Ayuntamiento. (*Instituto Geográfico Nacional, s.f., Glosario de términos geográficos para las pruebas de acceso a la universidad*)

En nuestro trabajo hemos hecho una distinción entre los municipios rurales (pueblos) y urbanos (ciudades). Podemos seguir distintos criterios para diferenciar estos conceptos.

En el Ministerio de Medio Ambiente y Medio Rural y Marino encontramos los siguientes criterios para considerar a un municipio:

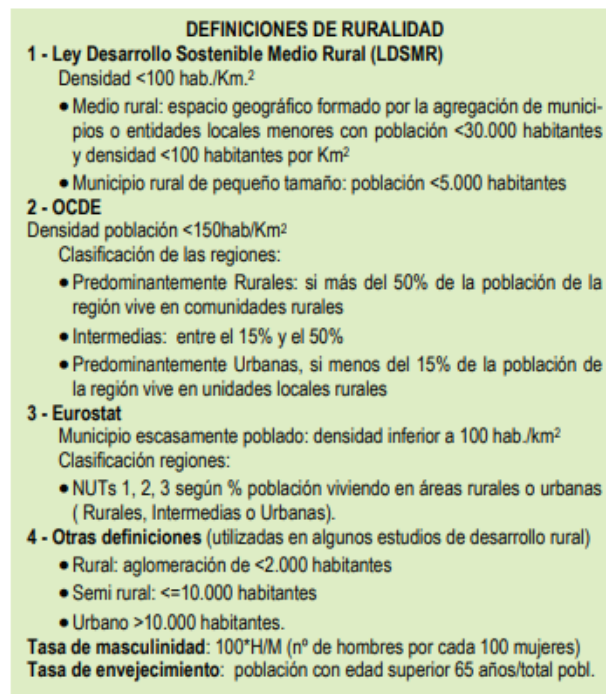


Imagen 1. Terminología. (Ministerio de Agricultura, Pesca y Alimentación, 2009, Análisis y Prospectiva)

A nivel general, se suele considerar municipio urbano a partir de 10.000 habitantes

También relacionado con esto, podemos distinguir entre población rural y urbana, de acuerdo a la definición del Instituto Geográfico Nacional:

- Población rural: Todas las personas que residen en municipios de dominante socioeconómica agraria o con menos de 10000 habitantes.
- Población urbana: Todas las personas que viven en ciudades o municipios de dominante socioeconómica industrial o de servicios o con más de 10000 habitantes.

Para dividir los municipios en urbano, rural y rural grande hemos utilizado la clasificación encontrada en el Instituto Nacional de Estadística. Los criterios del ministerio son los siguientes:

Para que un municipio sea urbano ha de tener más de 30.000 habitantes, los municipios entre 5.000 y 30.000 habitantes serán clasificados como municipios rurales grandes, y los municipios con menos de 5.000 habitantes se clasificarán como municipios rurales. (*Instituto Nacional de Estadística, s.f., Glosario de Conceptos*)

Mancomunidad: Asociación de municipios. Las mancomunidades gozan de personalidad jurídica propia para el cumplimiento de sus fines, y pueden existir sin límite de tiempo, o ser creadas únicamente por un tiempo determinado y para la realización de una o más actividades concretas. . (*Wikipedia, s.f., Mancomunidad*)

Despoblación: Fenómeno demográfico y territorial, que consiste en la disminución del número de habitantes de un territorio o núcleo con relación a un período previo. (*SSPA, s.f., La Despoblación Rural en España: Génesis de un Problema y Políticas Innovadoras*)

Programa Respir (Centros de Respiro Familiar): Programa de atención residencial integral de personas en situación de dependencia o en riesgo de estarlo, con una duración de entre 24 horas y un mes (prorrogables) por motivos de descanso, enfermedad u hospitalización, emergencias y otras circunstancias similares, de la familia cuidadora. (*Junta de Andalucía, s.f., Programa de Respiro Familiar*)

Éxodo rural: Desplazamiento masivo de la población residente en el medio rural hacia las ciudades. Se trata de un movimiento migratorio interior que normalmente afecta a población joven, tanto masculina como femenina, que se desplaza a las ciudades en busca de empleo. El éxodo rural se inició a finales del siglo XIX y en España tuvo su auge entre 1950 y 1975. (*Instituto Geográfico Nacional, s.f., Glosario de términos geográficos para las pruebas de acceso a la universidad*)

Población dependiente: Conjunto de personas que necesitan asistencia para realizar sus principales necesidades básicas.

Servicio de Atención Domiciliaria (SAD): Es un servicio especializado de acompañamiento y atención domiciliaria para personas con necesidades asistenciales relacionadas con la salud física y mental. (Fundació CHM Salut Mental, s.f., *Servicio de Atención Domiciliaria (SAD)*)

Centro de salud: Lugares que brindan cuidados para la salud. Incluyen hospitales, clínicas, centros de cuidados ambulatorios y centros de cuidados especializados, tales como las maternidades y los centros psiquiátricos. (*MedlinePlus, s.f., Biblioteca Nacional de Medicina*)

Consulta médica: Consulta (personal o telefónica) a un profesional médico titulado para diagnóstico, examen, tratamiento, seguimiento, consejo o cualquier otro trámite por algún problema, molestia o enfermedad de la persona entrevistada. (*Instituto Nacional de Estadística, s.f., Glosario de Conceptos*)

Índice de Masculinidad: Número de hombres por cada 100 mujeres pertenecientes a un determinado ámbito a 1 de enero de un año concreto. (*Instituto Nacional de Estadística, s.f., Glosario de Conceptos*)

España Vacía: Zonas de España que sufrieron emigraciones masivas durante el denominado éxodo rural de los años 1950 y 1960, que a comienzos del siglo XXI abarcan el 90 % del territorio español. (*Wikipedia, s.f., España Vacía*)

4. HIPÓTESIS Y OBJETIVOS

Como hemos expuesto, el éxodo rural se ha convertido en uno de los problemas que subyacen en ciertas áreas rurales, lo que está provocando un proceso de despoblación. De este modo, partiendo de esta situación, decidimos llevar a cabo nuestro trabajo partiendo de las hipótesis que a continuación detallamos:

H1. Las áreas rurales están en un proceso de despoblación.

H2. Los municipios que se benefician de ayudas contra el despoblamiento se han visto desacelerado su proceso de despoblación.

H3. La escasez de demanda de empleo en las áreas rurales desincentiva a su población a permanecer en su lugar de origen.

H4. En los municipios afectados por la despoblación, la tasa de masculinidad es superior al 50%.

H5. Los municipios rurales del litoral se ven menos afectados por la despoblación que los municipios del interior.

Para poder conseguir los objetivos planteados, hemos dividido nuestro trabajo en dos partes diferenciadas, por una parte, el estudio de los datos obtenidos a partir de fuentes estadísticas oficiales, y por otra parte la información obtenida a través de un estudio cualitativo mediante entrevistas. Todo este proceso está explicado detalladamente en el siguiente apartado de metodología.

O1. Entender por qué las áreas rurales se encuentran en un proceso de despoblación.

O2. Detectar las áreas más afectadas por el despoblamiento dentro de la Comunidad Valenciana.

O3. Analizar el estado de los servicios públicos en las áreas rurales.

O4. Averiguar si la población es consciente y está dispuesta a movilizarse ante el éxodo rural.

O5. Plantear posibles líneas de actuación ya sea mediante políticas públicas o mediante la acción social para frenar la despoblación rural.

5.METODOLOGÍA

5.1. Conocer la Valencia despoblada.

Con el fin de conocer el estado del proceso de despoblación en la Comunidad Valenciana, realizamos una búsqueda en el INE (Instituto Nacional de Estadística), donde se recogen una gran cantidad de datos, incluyendo aquellos relacionados con demografía y población. (*Instituto Nacional de Estadística, s.f., Alicante/Alacant: Población por municipios y sexo. (2856)*) (*Instituto Nacional de Estadística, s.f., Castellón/Castelló: Población por municipios y sexo. (2865)*)

5.1.1 Estudio cuantitativo de la población por comarca.

De toda la información del INE, hemos analizado los datos del primer registro datado en 1996 y los hemos comparado con los datos actuales, a partir de 2019 hasta 2021. Con toda esta información hemos calculado la tasa de crecimiento poblacional entre 1996-2019 y entre 2019-2021 respectivamente. Esto nos ha permitido hacer una comparación entre ambos periodos. Para hacer todo esto, primero hemos recogido los datos de cada uno de todos los municipios de la Comunidad Valenciana. Una vez recogidos en un Excel, hemos hecho cálculos a partir de ellos (cálculo del crecimiento absoluto y relativo entre 1996 y 2019 y entre 2019 y 2021). Además de ello, extrajimos datos sobre el sexo de los habitantes de cada municipio de la Comunidad, para poder calcular la tasa de feminidad y masculinidad.

Una vez recopilados todos los datos mencionados anteriormente, seguimos el siguiente procedimiento. Primero, identificamos los diez municipios más afectados por la despoblación en términos absolutos de cada provincia. Seguidamente, realizamos gráficos agrupando la información por comarcas. Finalmente, habiendo recopilado toda esta información, realizamos mapas de coropletas para poder ver más fácilmente el crecimiento demográfico de cada comarca.

Los datos de población por municipios se muestran en el Anexo I y los datos por comarca en el Anexo II.

A partir de los datos del Anexo I, descubrimos que los 10 municipios más afectados por el proceso de la despoblación en cada provincia son los siguientes:

CASTELLÓN	VALENCIA	ALICANTE
Traiguera	Carrícola	Alcoleja
Xert	Bufali	Vall d'ebo
Vilavella	Torrella	Planes
Canet Lo Roig	Estubeny	Elda
Rossell	Pinet	Benilloba
Llucena	Puebla de San Miguel	Pego
Benassal	Casas bajas	Beniarrés
Culla	Sempere	Lorcha
Morella	Vallanca	Jijona/Xixona
Vilafranca	Millares	Alcoy/Alcoi

Tabla 1. Los 10 municipios con más pérdida de población absoluta de Castellón, Alicante y Valencia.
Elaboración propia a partir de datos del INE

5.1.2 Estudio del mercado de trabajo

Al empezar nuestra investigación, quisimos también estudiar la relación entre el mercado laboral en el sector agrícola y el proceso de despoblación en las áreas rurales, ya que éste tradicionalmente ha supuesto el eje de la economía en dichas zonas.

A partir de los datos de la Conselleria de Agricultura, Desarrollo Rural, Emergencia Climática y Transición Ecológica de la Comunidad Valenciana (*Conselleria de Agricultura, Desarrollo Rural, Emergencia Climática y Transición Ecológica - Generalitat Valenciana, s.f., ANEXO2_2020tr.xls*), recopilamos los datos necesarios para estudiar la evolución del mercado de trabajo en la agricultura de la Comunidad Valenciana entre los años 1985 y 2020. Estos datos los podemos encontrar en el Anexo III.

5.1.3 Estudio cuantitativo de la población por sexo

Tras realizar nuestro estudio cuantitativo para poder conocer la Valencia despoblada, nos interesó descubrir las características de la población rural en cuanto al sexo. Es por ello por lo que a partir de los datos que recogimos del INE, nos dispusimos a realizar los cálculos pertinentes para obtener el porcentaje de hombres y de mujeres de cada municipio, para después realizar una media de todos los municipios agrupados por comarcas y así obtener los porcentajes de mujeres y de hombres de cada una. Para ilustrarlo, realizamos una gráfica y dos tablas. Por último, agrupamos todos los municipios de la Comunidad Valenciana en municipios urbanos,

municipios rurales grandes y municipios rurales, siguiendo los criterios de clasificación del Ministerio de Agricultura, Pesca y Alimentación (*Ministerio de Agricultura, Pesca y Alimentación, s.f., Demografía en la Población Rural 2020*). Como hemos especificado anteriormente, los criterios del ministerio son los siguientes: para que un municipio sea urbano ha de tener más de 30.000 habitantes, los municipios entre 5.000 y 30.000 habitantes serán clasificados como municipios rurales grandes, y los municipios con menos de 5.000 habitantes se clasificarán como municipios rurales.

5.2 Estudio cualitativo de algunos Municipios

Para poder entender el entorno y la idiosincrasia de las áreas rurales de la Comunidad Valenciana, entrevistamos a una serie de municipios afectados por la despoblación. Para ello, hemos buscado los diez municipios con mayor pérdida de población en términos absolutos de cada provincia.

De esta lista de treinta municipios, pudimos entrevistar a trece: cuatro en la provincia de Alicante (Alcoleja, Benilloba, Pego y Xixona), cinco en la provincia de Castellón (Canet lo Roig, Culla, Traiguera, Xert) y cuatro en la provincia de Valencia (Carrícola, Casas bajas, Millares y Pinet).

Llamamos a los ayuntamientos de cada municipio y preguntamos sobre la existencia y acceso de ciertos servicios públicos y privados, como lo son las escuelas de educación primaria y secundaria, las distancias a éstas y el modo de transporte utilizado para llegar, las farmacias, los centros de salud, o en su defecto la consulta del médico, o presencia de sucursales bancaria. A su vez, preguntamos sobre la calidad y constancia de los suministros de agua, luz y conexión a internet.

En cuanto al ocio y la cultura, buscamos descubrir qué actividades tanto de ocio dirigido a personas jóvenes, así como personas más mayores había en cada municipio.

De igual manera, intentamos averiguar la situación y las ayudas que recibe la población dependiente desde el ayuntamiento, así como de otras instituciones de mayor envergadura. En relación a lo anterior, quisimos saber qué tipo de ayudas recibía cada ayuntamiento y cuál era la cuantía de éstas.

Por último, quisimos conocer qué asociaciones de cualquier índole se podían encontrar en cada municipio, así como qué movimientos sociales existen en el municipio.

La transcripción puede encontrarse en el anexo II.

Por lo general, fuimos atendidos por funcionarios del ayuntamiento, los cuales, en ciertas cuestiones no pudieron respondernos debido a que excedían sus competencias. Sin embargo,

pudimos hablar tanto con la alcaldesa de Canet lo Roig como con un técnico especialista en el Ayuntamiento de Carrícola.

Con el fin de indagar más profundamente sobre la historia y el contexto social, económico, político y demográfico de las localidades entrevistadas, consultamos el Diccionario Madoz escrito por Pascual Madoz entre 1845 y 1850, en el cual se describen todas las poblaciones de España y se detalla su contexto general. Hemos recogido la cantidad de vecinos de cada municipio entrevistado en 1845, año de publicación del diccionario. Además, hemos incluido las entradas de los pueblos entrevistados en el anexo IV, a excepción de Xixona por la amplia extensión del escrito.

5.3 Comparación con España

Ya habiendo averiguado las estadísticas demográficas de la Comunidad Valenciana, y habiendo identificado los problemas que comúnmente atañen a los municipios rurales más despoblados, quisimos averiguar si estos fenómenos sociales y demográficos se reproducen en las áreas rurales de otras Autonomías de España.

Para ello, conseguimos ponernos en contacto con Vanessa García Macarrón, procuradora en Cortes de Castilla y León por la plataforma Soria ¡Ya!. Pudimos entrevistarle por videollamada online y le hicimos una serie de preguntas generales. Le preguntamos sobre la postura de la administración hacia estos fenómenos y la accesibilidad a medios de transporte, educación, ocio y otros servicios básicos. También le preguntamos sobre las medidas que se están realizando para dinamizar el sector agrícola y diversificar la economía de las áreas rurales.

Nuestro objetivo principal con esta entrevista era averiguar qué problemas se encuentran en Castilla y León derivados de la despoblación y cuáles son las razones a ojos de la procuradora. También aprovechamos la entrevista para conocer en detalle los problemas que acarrea la despoblación y en qué zonas de España se ven más afectadas por ella.

Por último, identificamos las políticas que se están realizando en Castilla y León para frenar el proceso por el que las áreas más rurales se vacían y su efecto real sobre la situación demográfica y social de estas áreas vaciadas. y su efecto real en la sociedad rural.

Una vez reunida toda esta información, fuimos capaces de elaborar una comparación entre la Comunidad Valenciana y otras zonas de España.

6. RESULTADOS OBTENIDOS

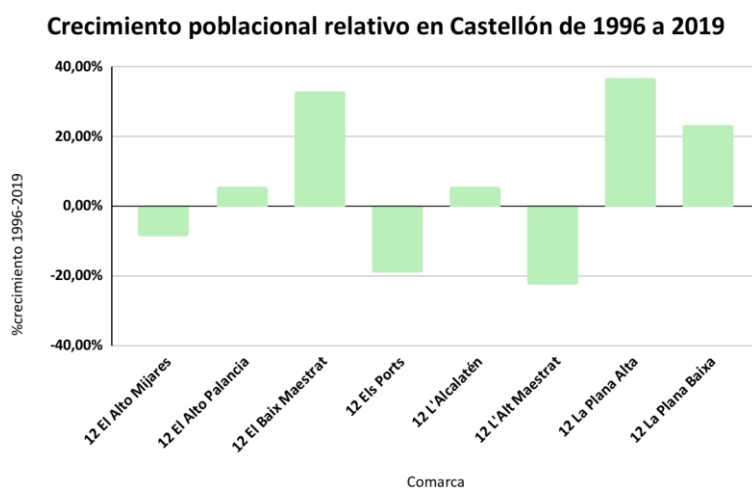
6.1 Resultados del estudio cuantitativo

A continuación, vamos a exponer los resultados extraídos a través de la metodología previamente explicada.

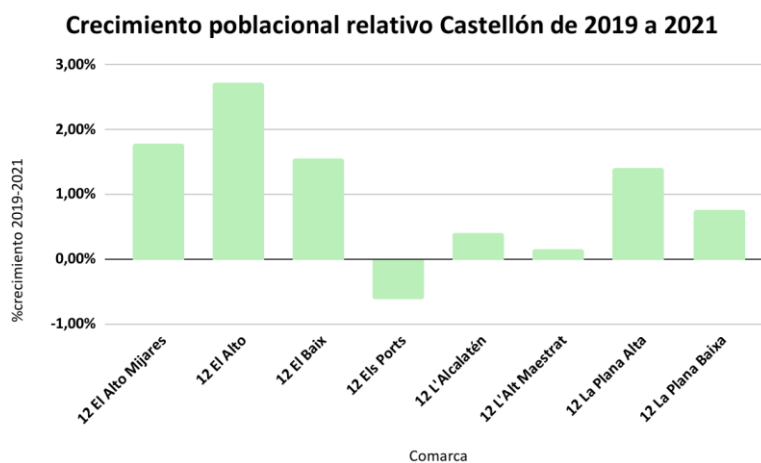
A partir del Anexo II, donde encontramos los datos de población por comarca, realizamos las siguientes gráficas con el objetivo de mostrar visualmente el crecimiento poblacional relativo en toda la Comunidad Valenciana y así poder analizarlo.

6.1.1 Estudio cuantitativo de la población por comarca

CASTELLÓN



Gráfica 1. Elaboración propia a partir datos del INE

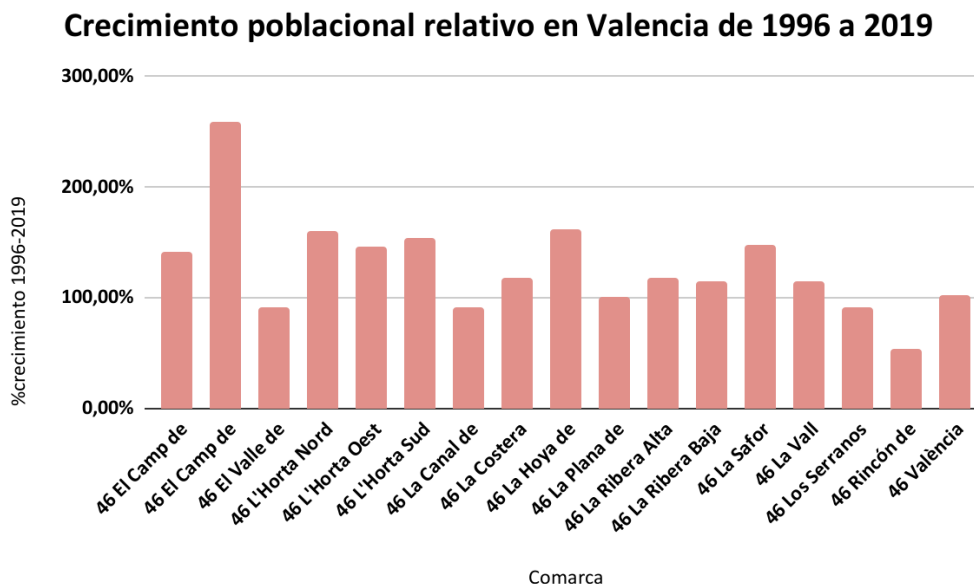


Gráfica 2. Elaboración propia a partir datos del INE

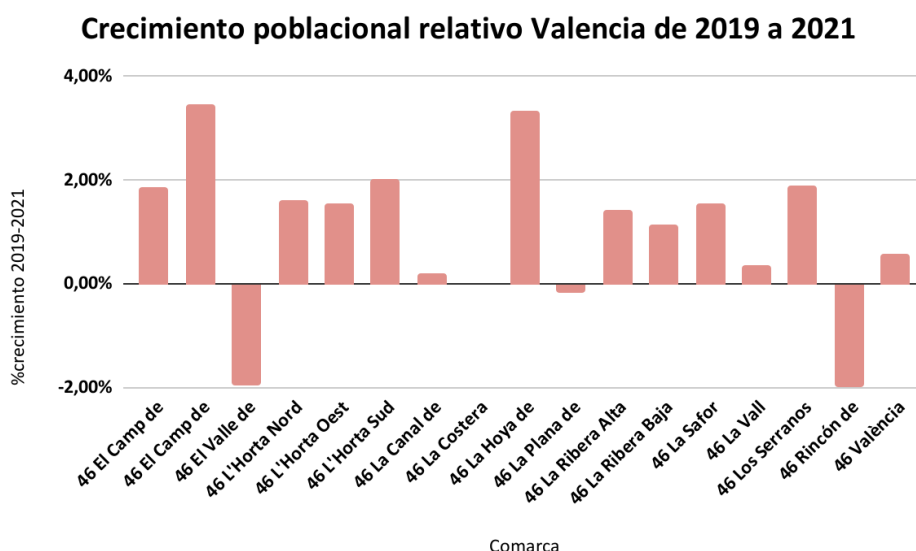
Como se observa en la Gráfica 1 en lo que a Castellón respecta, durante el periodo de 1996 a 2019, se ha visto un decrecimiento poblacional en las comarcas de El Alto Mijares, Els Ports y L'Alt Maestrat. Sin embargo, en el resto de comarcas el crecimiento ha sido positivo. La Plana Alta y El Baix Maestrat son las comarcas con mayores porcentajes de crecimiento poblacional relativo.

Por otro lado, hemos analizado el crecimiento poblacional relativo durante el periodo entre 2019 y 2021. Este se muestra en la Gráfica 2, y en este caso se observa que el único valor negativo se encuentra en la comarca de Els Ports, por lo que la población ha disminuido en esa comarca en dicho periodo. En el resto de comarcas durante este periodo analizado se muestra un crecimiento poblacional positivo. Cabe resaltar que, en L'Alcalatén y L'Alt Maestrat el crecimiento ha sido positivo pero muy cercano a cero. Es decir, podemos observar que ha habido una desaceleración del crecimiento poblacional en esas comarcas.

VALENCIA



Gráfica 3. Elaboración propia a partir de datos del INE



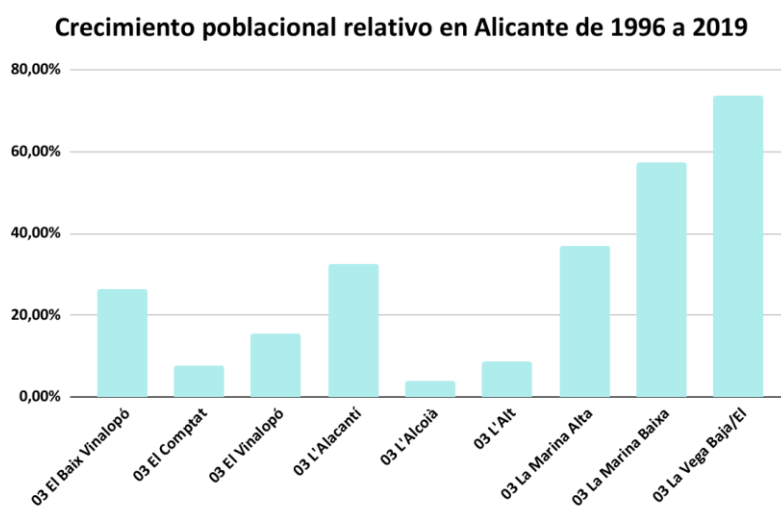
Gráfica 4. Elaboración propia a partir de datos del INE

Como se aprecia en la Gráfica 3, respecto a Valencia, durante el periodo de 1996 a 2019, todos los valores de crecimiento poblacional relativo son positivos, llegando incluso al 260% en el caso de la comarca El Camp de Túria. Esto indica que Valencia no sufrió decrecimiento, sino únicamente crecimiento.

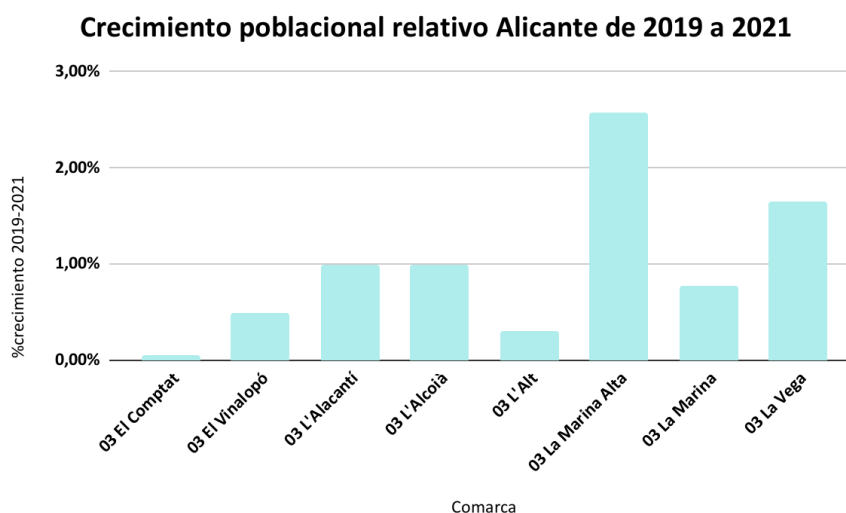
Sin embargo, si nos centramos en la Gráfica 4, podemos comentar que en el periodo más reciente de 2019 a 2021 sí que ha habido algún caso de decrecimiento. Concretamente, en las

comarcas de El Valle de Cofrentes-Ayora, La Plana de Utiel-Requena y Rincón de Ademuz. También es cierto que además de valores negativos, también hay valores muy cercanos a cero, lo que indica que no hubo ni crecimiento ni decrecimiento. Es el caso de La Costera y de La Canal de Navarrés. Esto supone una alteración respecto a la tendencia positiva de la provincia.

ALICANTE



Gràfica 5. Elaboración propia a partir de datos del INE

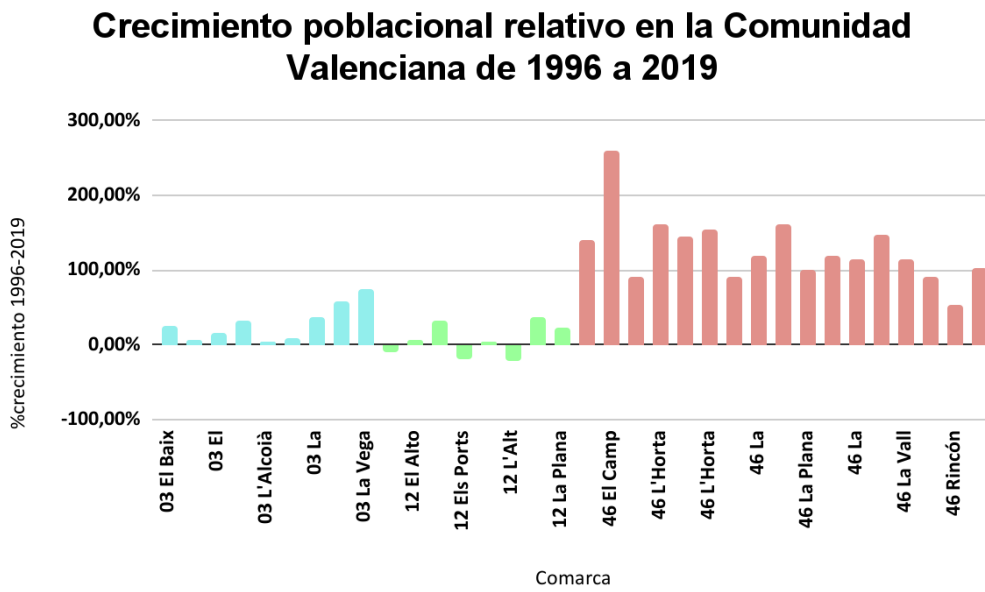


Gràfica 6. Elaboración propia a partir de datos del INE.

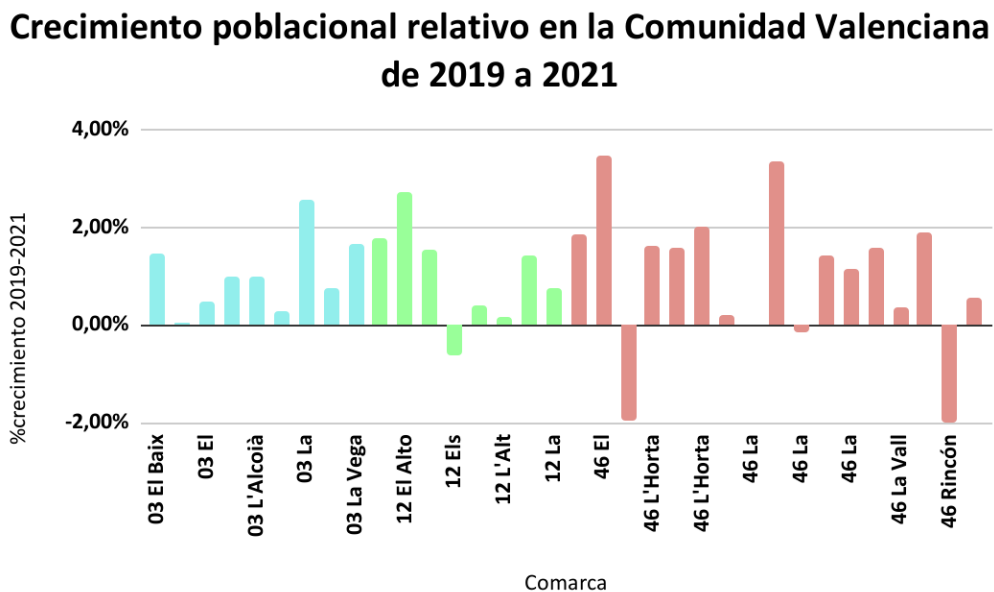
Tal y como podemos observar en la Gráfica 5, todos los valores de crecimiento poblacional relativos de 1996 a 2019 son positivos. La comarca con mayor porcentaje de crecimiento es La

Vega Baja. Por tanto, podemos decir que Alicante no tuvo ningún tipo de decrecimiento en ese periodo.

En la Gráfica 6, que refleja la etapa de 2019 a 2021, ocurre lo mismo, ya que incluso el menor porcentaje de crecimiento poblacional relativo es superior a cero. En este caso, la comarca con mayor crecimiento es La Marina.



Gráfica 7. Elaboración propia a partir de datos del INE

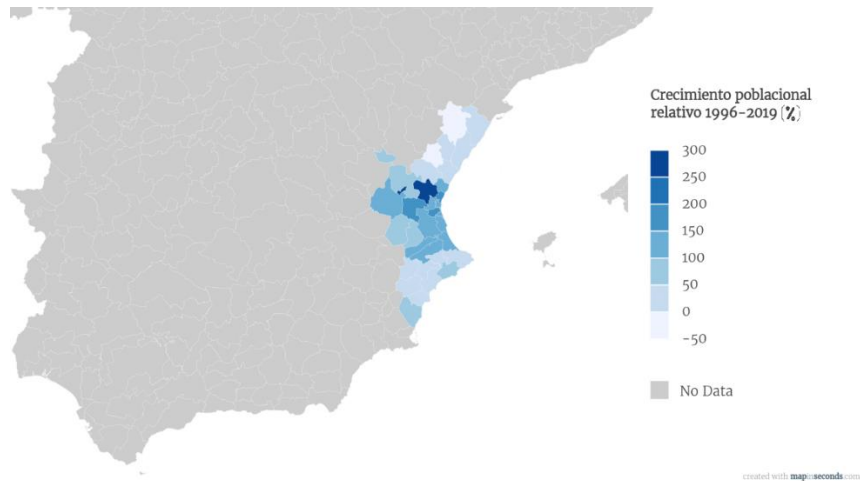


Gráfica 8. Elaboración propia a partir de datos del INE.

Ahora, en las Gráficas 7 y 8 se muestran todos los datos utilizados anteriormente para hacer una comparación entre las tres provincias. En el caso de la Gráfica 7 se trata del periodo de

1996 a 2019 y en el caso de la Gráfica 8 es el de 2019 a 2021. Así podemos ver visiblemente que la provincia con valores más altos tanto de crecimiento como decrecimiento es Valencia, debido a que más personas habitan en ésta.

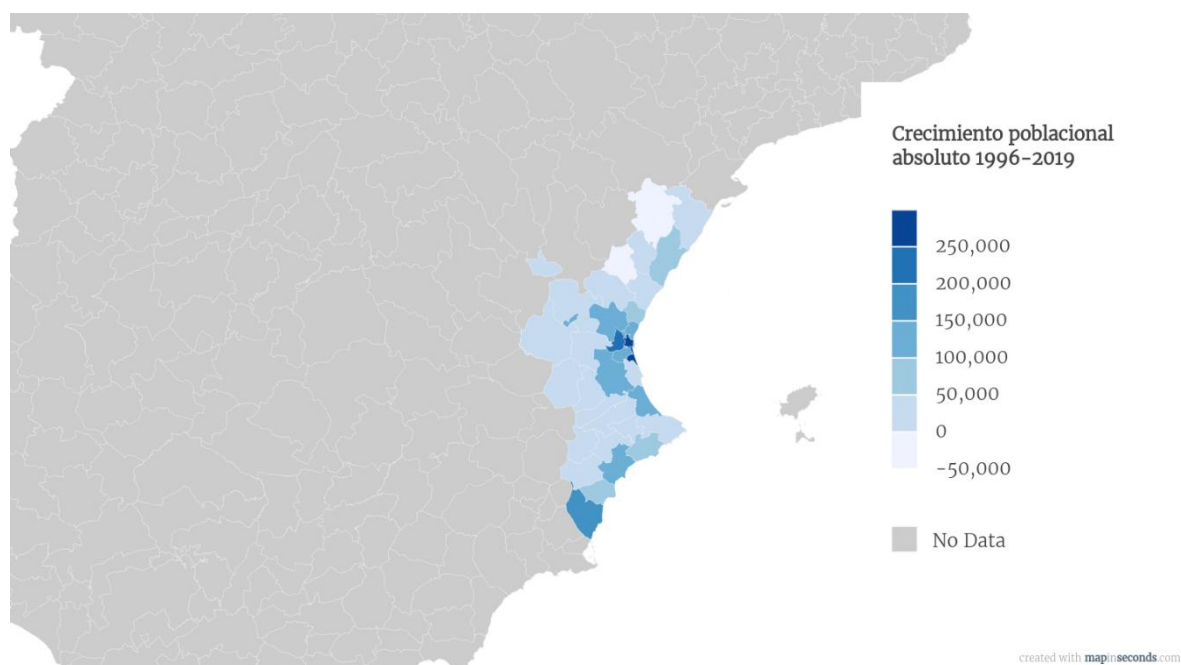
Esta vez utilizamos los datos previamente trabajados pero representados en mapas de coropletas para visualizar más fácilmente cuáles son las zonas más afectadas por la despoblación.



Mapa 1. Crecimiento poblacional relativo 1996-2019.
Elaboración propia a partir de los datos del INE.

En el Mapa 1 podemos observar el crecimiento poblacional relativo entre 1996 y 2019 en las comarcas de la Comunidad Valenciana. Apreciamos que Campo de Turia es la comarca con el mayor crecimiento en este periodo. Sin embargo, las que sufren mayor decrecimiento son Los Puertos y Alcalatén, en la provincia de Castellón.

En la provincia de Valencia, el crecimiento es mayor en relación a su población en 1996, siendo éste más exponencial que las otras provincias. También podemos notar que el crecimiento de la población en la costa es por lo general mayor que en las otras áreas de las provincias. Por el contrario, en el interior, podemos observar que el crecimiento es menor, incluso llegando a números negativos.



Mapa 2. Crecimiento poblacional absoluto 1996-2019.
Elaboración propia a partir de los datos del INE.

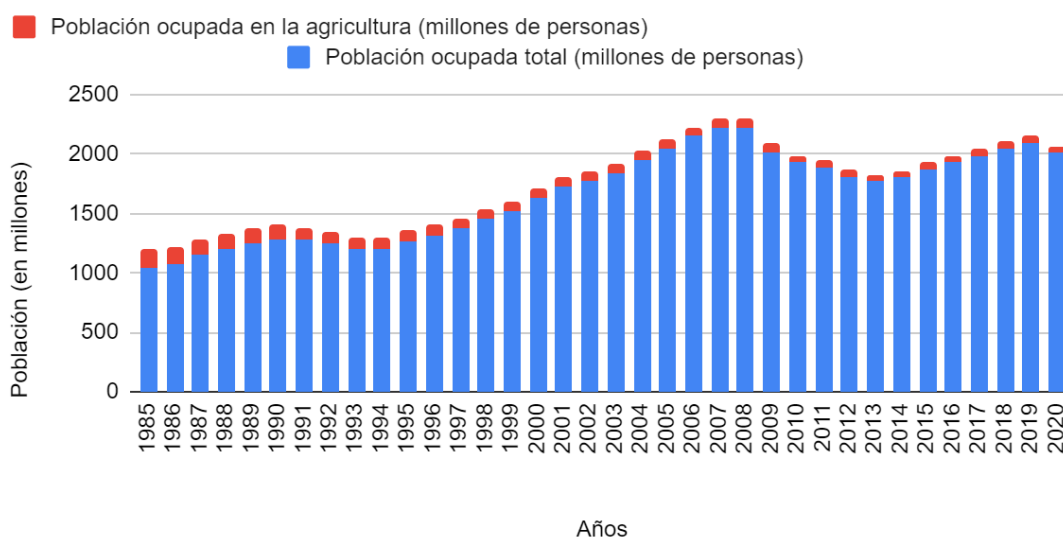
La diferencia del Mapa 2 con el anterior es que se trata del crecimiento absoluto en vez del relativo, por lo que aparece representado en miles de personas.

El Mapa 2 nos muestra el crecimiento poblacional absoluto entre 1996 y 2019, se puede observar de nuevo que las áreas del interior, ya sean más o menos rurales, están viendo un crecimiento absoluto mucho menor que las áreas urbanas o próximas a la costa, siendo aquellas comarcas que ya poseían una población considerable las que han visto su crecimiento más acelerado.

6.1.2 Estudio del mercado de trabajo

Ahora analizaremos la evolución del mercado de trabajo en la agricultura en la Comunidad Valenciana desde 1985 a 2020.

EVOLUCIÓN DEL MERCADO DE TRABAJO EN LA AGRICULTURA DE LA COMUNIDAD VALENCIANA AÑOS 1985-2020



Gráfica 9. Elaboración propia a partir de datos del INE.

El gráfico refleja la población ocupada en el sector de la agricultura respecto a la población ocupada total en la Comunidad Valenciana desde 1985 a 2020. Podemos observar que el porcentaje de personas que trabajan en el mercado de la agricultura se reduce conforme pasan los años, a pesar de que se produce un aumento de la población ocupada de todos los sectores de la economía.

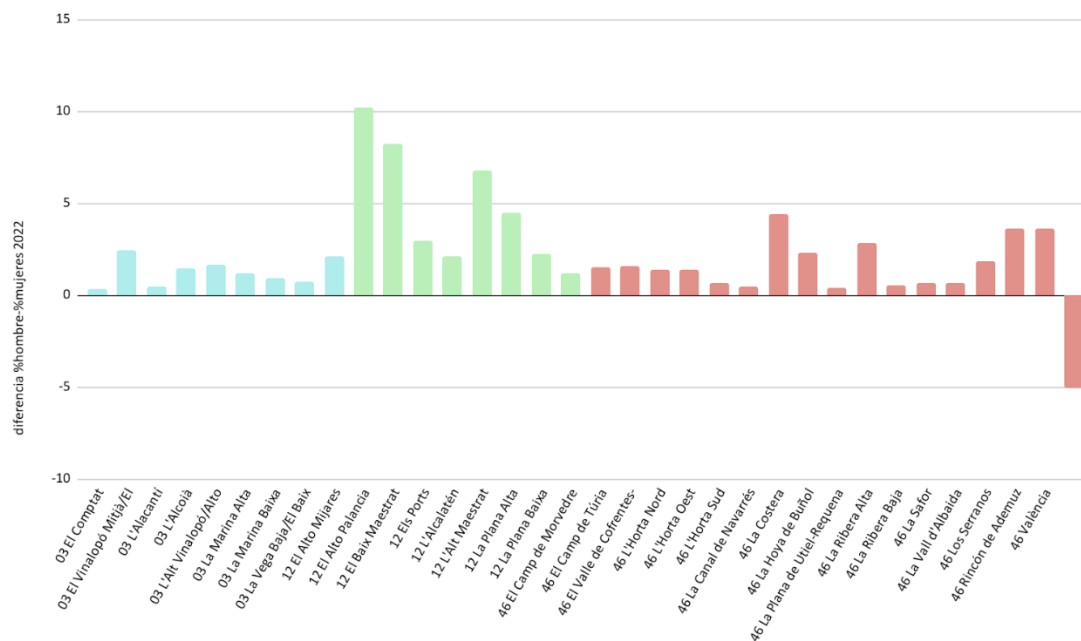
El peso del sector agrícola se ha ido reduciendo de forma paulatina desde mediados del siglo pasado.

6.1.3 Estudio cuantitativo de la población por sexo

Por lo que respecta a los resultados obtenidos del estudio cuantitativo de la población por sexo, comentaremos una tabla y un gráfico que hemos realizado a partir de éstos.

La gráfica 10 representa la diferencia entre el porcentaje de hombres y de mujeres (índice de masculinidad) de cada comarca en 2022, observamos en la provincia de Castellón encontramos mayor diferencia entre el porcentaje de hombres y de mujeres. Alicante y Valencia presentan valores más cercanos al cero, e incluso la ciudad de Valencia presenta valores negativos.

Índice de masculinidad (%hombres-%mujeres) en 2022



Gráfica 10. Elaboración propia a partir de datos del INE.

Comarca	% Mujeres 2022	% Hombres 2022	Índice Masculinidad 2022
12 El Alto Mijares	55,11091515	44,88908485	10,2218303
12 El Alto Palancia	54,13026293	45,86973707	8,260525851
12 L'Alcalatén	53,39896033	46,60103967	6,797920667
12 L'Alt Maestrat	52,24922196	47,75077804	4,498443924
46 La Canal de Navarrés	52,21634318	47,78365682	4,432686366
46 Rincón de Ademuz	51,82272738	48,17727262	3,645454752
46 Los Serranos	51,81144659	48,18855341	3,622893186
12 El Baix Maestrat	51,4759174	48,5240826	2,951834792
46 La Plana de Utiel-Requena	51,40345231	48,59654769	2,806904612
03 El Comptat	51,23008217	48,76991783	2,460164335
46 La Costera	51,15270101	48,84729899	2,305402028
12 La Plana Alta	51,12319046	48,87680954	2,246380913
03 La Vega Baja	51,0628462	48,9371538	2,125692393
12 Els Ports	51,0628462	48,9371538	2,125692393
46 La Vall d'Albaida	50,92541166	49,07458834	1,850823327
03 L'Alcoià	50,83223164	49,16776836	1,664463275
46 El Camp de Túria	50,8067307	49,1932693	1,613461394
46 El Camp de Morvedre	50,76604924	49,23395076	1,532098483
03 L'Alacantí	50,72834795	49,27165205	1,45669589
46 L'Horta Nord	50,69303018	49,30696982	1,386060357
46 El Valle de Cofrentes-Ayora	50,68278191	49,31721809	1,365563817
12 La Plana Baixa	50,60910695	49,39089305	1,218213896
03 L'Alt Vinalopó	50,58997598	49,41002402	1,179951964

03 La Marina Alta	50,47249441	49,52750559	0,94498882
03 La Marina Baixa	50,36580584	49,63419416	0,7316116886
46 L'Horta Oest	50,34521306	49,65478694	0,6904261191
46 La Safor	50,33446661	49,66553339	0,6689332246
46 La Ribera Baja	50,32564926	49,67435074	0,6512985202
46 La Ribera Alta	50,2726866	49,7273134	0,5453732068
03 El Vinalopó Mitjà	50,23093665	49,76906335	0,4618732925
46 L'Horta Sud	50,22981119	49,77018881	0,459622385
46 La Hoya de Buñol	50,19957157	49,80042843	0,399143133
03 El Baix Vinalopó	50,17256223	49,82743777	0,3451244607
46 València	47,46659903	52,53340097	-5,066801936

Tabla 2. Porcentaje mujeres, hombres e índice masculinidad de las comarcas de la Comunidad Valenciana. Elaboración propia a partir de datos del INE.

La tabla muestra los datos que hemos calculado a partir de los datos de población por sexo y municipio en 2022, obtenidos del INE (*Instituto Nacional de Estadística, s.f., Alicante/Alacant: Población por municipios y sexo. (2856)*) (*Instituto Nacional de Estadística, s.f., Castellón/Castelló: Población por municipios y sexo. (2865)*) (*Instituto Nacional de Estadística, s.f., Glosario de Conceptos*).

Está ordenado del mayor valor resultante de la diferencia entre el porcentaje de hombres y de mujeres (índice de masculinidad), al menor valor. La numeración de delante de la comarca corresponde con la propia de cada provincia, siendo 03 Alicante, 12 Castellón y 46 Valencia. Dicho esto, podemos observar como las comarcas de Castellón son las que tienen mayor diferencia entre el número de hombres y mujeres (Alto Mijares, Alto Palancia, Alcaatén, Alto Maestrazgo). Esto también ocurre dentro de la provincia de Valencia (Canal de Navarrés, Rincón de Ademuz, los Serranos).

En Alicante, las zonas donde más visible es esta diferencia son la Hoya de Alcoy, la Vega Baja y el Condado de Cocentaina.

Llama la atención la ciudad de València, con un -5,7% de diferencia, esto quiere decir que hay un 5,7% más mujeres que hombres.

	% Hombres	% Mujeres	Índice de masculinidad (hombres/mujeres)
RURAL	51,59975071	48,40024929	1,06610506
RURAL GRANDE	50,41665849	49,58334151	1,01680639
URBANO	50,46631855	49,53368145	1,01882834

Tabla 3. Porcentaje de hombre y mujeres e índice de masculinidad municipio rurales, rurales grandes y urbanos. Elaboración propia a partir de datos del INE.

En la tabla número 3 podemos observar el porcentaje de hombres y mujeres en el conjunto de municipios rurales, el conjunto de municipios rurales grandes y el conjunto de municipios urbanos de la Comunidad Valenciana.

Como se expone en la tabla, los municipios rurales tienen una tasa de masculinidad más alta, en concreto el índice de masculinidad es de 1,06610506 hombres por mujer.

Por el contrario, podemos observar que en los municipios rurales grandes y municipios urbanos este índice es menor.

6.2 Resultados del estudio cualitativo de algunos municipios

A partir de las entrevistas que realizamos a los ayuntamientos de diversos municipios, como ya mencionamos en la metodología, realizamos una serie de tablas con la información obtenida que expondremos y explicaremos a continuación.

A-Servicios relacionados con la salud.

En primer lugar, comentaremos todos los resultados obtenidos relacionados a la salud. Para ello, indagamos si los municipios cuentan con centro de salud, consulta del médico y farmacia. En el caso en el que alguno de los municipios no dispusiera de un determinado servicio, nos interesamos por cuál era la distancia al municipio más cercano que sí que pudiera ofrecer dicho servicio.

	CENTRO DE SALUD	DISTANCIA C.SALUD (Km)	CONSULTA DEL MÉDICO	FARMACIA
ALCOLEJA	NO	7	SÍ	SÍ
BENILLOBA	SÍ	n/a	SÍ	SÍ
PEGO	SÍ	n/a	SÍ	SÍ
XIXONA	SÍ	n/a	SÍ	SÍ

*Tabla 4. Servicios de salud de la provincia de Alicante.
Elaboración propia a partir de la información obtenida en las entrevistas.*

La tabla 4 muestra los datos obtenidos de los municipios de la provincia de Alicante en relación a los servicios disponibles vinculados con la salud. Todos los municipios tienen consulta del médico, farmacia y centro de salud. A excepción de Alcoleja, que, a pesar de tener consulta del médico y farmacia, no cuenta con centro de salud. Sus habitantes tienen que desplazarse 7 kilómetros al centro de salud más cercano, que se encuentra en Benilloba.

Tabla 3	C. SALUD	DIST. C. SALUD (km)	CONSULTA DEL MÉDICO	FARMACIA
CANET LO ROIG	NO	10	SÍ	SÍ
CULLA	SÍ	n/a	SÍ	SÍ
LLUCENA	SÍ	n/a	SÍ	SÍ
TRAIQUERA	SÍ	n/a	SÍ	SÍ
XERT	SÍ	n/a	SÍ	SÍ

*Tabla 5. Servicios de salud de la provincia de Castellón.
Elaboración propia a partir de la información obtenida en las entrevistas.*

En la tabla 5 se muestran los datos obtenidos de los municipios de la provincia de Castellón en relación a la salud. Se observa que todos los municipios tienen cubiertos los servicios básicos relativos de salud, a excepción de Canet lo Roig, aunque sí que tiene consulta del médico, no dispone de centro de salud. Sus habitantes tienen que desplazarse 10 km para ser atendidos en el centro de salud más cercano.

	C. SALUD	DIST. C. SALUD (km)	CONSULTA DEL MÉDICO	FARMACIA
CARRÍCOLA	SÍ	n/a	SÍ	SÍ
CASAS BAJAS	SÍ	n/a	SÍ	SÍ
MILLARES	SÍ	n/a	SÍ	SÍ
PINET	SÍ	n/a	SÍ	SÍ

*Tabla 6. Servicios de salud de la provincia de Valencia.
Elaboración propia a partir de la información obtenida en las entrevistas.*

En relación a los municipios entrevistados de la provincia de Valencia, cabe destacar que todos tienen cubiertos todos los servicios básicos relativos a la salud.

B- Servicios relacionados con la educación primaria y secundaria.

A continuación, comentaremos todos los resultados obtenidos relacionados a la educación primaria y secundaria. Nuestro interés era conocer qué municipios de los entrevistados disponen de colegio e instituto. En el caso en el que el municipio no dispusiera de estos servicios, nos interesamos en saber cuánto era la distancia más cercana al municipio que lo tuviera, y cuál era el modo de transporte utilizado por el alumnado para poder llegar.

	COLEGIO DE PRIMARIA	DIST. AL COLEGIO (km)	MODO DE TRANSPORTE AL COLEGIO	INSTITUTO DE SECUNDARIA	DIST. AL INSTITUTO (km)	MODO DE TRANSPORTE AL INSTITUTO
ALCOLEJA	NO	7	Autobús escolar	NO	7	Autobús escolar
BENILLOBA	SÍ	n/a	n/a	SÍ	n/a	n/a
PEGO	SÍ	n/a	n/a	SÍ	n/a	n/a
XIXONA	SÍ	n/a	n/a	SÍ	n/a	n/a

*Tabla 7. Servicios educativos de la provincia de Alicante.
Elaboración propia a partir de la información obtenida en las entrevistas.*

Como se observa en la tabla 7, se muestran los datos obtenidos de los municipios de la provincia de Alicante en relación a la educación tanto primaria como secundaria. Podemos decir que, de nuevo, todos los municipios de Alicante tienen cubiertos los servicios de educación primaria y

secundaria, a excepción de Alcoleja, que no dispone ni de colegio de primaria ni de instituto de secundaria. El alumnado de este municipio se desplaza 7 km en autobús escolar para poder asistir a sus clases en Benilloba.

	COLEGIO DE PRIMARIA	DISTANCIA AL COLEGIO (km)	MODO DE TRANSPORTE AL COLEGIO	INSTITUTO DE SECUNDARIA	DISTANCIA AL INSTITUTO (km)	MODO DE TRANSPORTE AL INSTITUTO
CANET LO ROIG	SÍ	n/a	n/a	NO	18	Autobús escolar
CULLA	SÍ	n/a	n/a	NO	9	Autobús escolar
LLUCENA	SÍ	n/a	n/a	NO	15	Autobús escolar
TRAIGUERA	SÍ	n/a	n/a	NO	20	Autobús escolar
XERT	SÍ	n/a	n/a	NO	7	Autobús escolar

*Tabla 8. Servicios educativos de la provincia de Castellón.
Elaboración propia a partir de la información obtenida en las entrevistas.*

En la tabla 8 podemos ver los datos obtenidos de los municipios de la provincia de Castellón en relación a la educación tanto primaria como secundaria. En este caso, todos los municipios de Castellón tienen cubiertos los servicios de educación primaria mientras que, respecto a la educación secundaria, ningún municipio dispone de este servicio. Todos los alumnos y alumnas tienen que desplazarse en autobús escolar para poder ir a las clases en educación secundaria.

	COLEGIO DE PRIMARIA	DIST. AL COLEGIO (km)	MODO DE TRANSPORTE AL COLEGIO	INSTITUTO DE SECUNDARIA	DIST. AL INSTITUTO (km)	MODO DE TRANSPORTE AL INSTITUTO
CARRÍCOLA	NO	3	Transporte del ayuntamiento y familias	NO	6	Autobús escolar
CASAS BAJAS	SÍ	n/a	n/a	NO	7	Autobús escolar
MILLARES	SÍ	n/a	n/a	NO	34	Autobús escolar
PINET	NO	6	Transporte de las familias	NO	14	Autobús escolar

*Tabla 9. Servicios educativos de la provincia de Valencia.
Elaboración propia a partir de la información obtenida en las entrevistas.*

Por lo que respecta a los datos obtenidos de educación primaria y secundaria de los municipios de la provincia de Valencia, podemos ver que, en cuanto a la educación primaria, los municipios de Casas Bajas y Miralles disponen de colegio, mientras que Carriola y Pinet no tienen colegio de educación primaria. Además, estos dos municipios no disponen de autobús escolar, teniendo que recurrir a transporte privado o a cargo de trabajadores del ayuntamiento. Respecto a la educación secundaria, ningún municipio cuenta con institutos, y el alumnado acude al instituto en autobús escolar.

C- Servicios bancarios

En este apartado, analizaremos todos los resultados obtenidos relacionados con la disponibilidad de servicios bancarios en forma de oficinas fijas.

	SERVICIOS BANCARIOS
ALCOLEJA	NO
BENILLOBA	NO
PEGO	SÍ
XIXONA	SÍ
CANET LO ROIG	SÍ
CULLA	SÍ
LLUCENA	SÍ
TRAIGUERA	SÍ
XERT	SÍ
CARRÍCOLA	SÍ
CASAS BAJAS	NO
MILLARES	NO
PINET	SÍ

*Tabla 10. Servicios bancarios.
Elaboración propia a partir de la información obtenida en las entrevistas.*

Como se puede observar, sólo cuatro de los doce municipios, situados dos en Valencia, y otros dos en Alicante, no disponen de oficinas bancarias. Todos los municipios de Castellón cuentan con servicios bancarios, esto es, oficinas fijas. Alcoleja y Benilloba, cuentan con un cajero automático. En Millares, un banco móvil visita el pueblo cada 15 días y en Casas Bajas, se desplazan hasta Ademuz para este tipo de servicios, tanto para retirar dinero como para otros tipos de servicios bancarios.

D- Métodos de transporte

En las siguientes tablas, comentaremos todos los resultados obtenidos relacionados a la oferta de transporte público.

	MÉTODOS DE TRANSPORTE	CALIDAD DEL TRANSPORTE
ALCOLEJA	Autobús a Alcoy	ns/nc
BENILLOBA	Autobús a Alcoy	Deficiente
PEGO	Autobús a Gandía y Dénia	Deficiente
XIXONA	Autobús a San Juan y Alicante	ns/nc

*Tabla 11. Servicios de transporte de la provincia de Alicante.
Elaboración propia a partir de la información obtenida en las entrevistas.*

En la Tabla 11 se presentan los datos obtenidos de los municipios de la provincia de Alicante en relación a la oferta de transporte público disponible. Se puede apreciar que el único transporte público es el autobús, conectando con núcleos de población como lo son Alicante y su zona metropolitana, Gandía (provincia de Valencia), Dénia y Alcoy. Respecto a la calidad del transporte, es clasificada como deficiente en Benilloba y Pego. En relación a Xixona no hemos obtenido datos al respecto.

	MÉTODOS DE TRANSPORTE	CALIDAD DEL TRANSPORTE
CANET LO ROIG	Autobús a Vinaroz	Deficiente
CULLA	Autobús a Castellón	Muy deficiente
LLUCENA	Autobús a Castellón	ns/nc
TRAIGUERA	Autobús a Vinarós	Muy deficiente
XERT	Autobús a Castellón	Deficiente

*Tabla 12. Servicios de transporte de la provincia de Castellón.
Elaboración propia a partir de la información obtenida en las entrevistas.*

La Tabla 12 expone los datos de los municipios de la provincia de Castellón vinculados con la oferta de transporte público disponible. El único transporte público que encontramos es el autobús, conectando con núcleos de población como lo son Castellón de la Plana y Vinarós. Respecto a la calidad del transporte, es calificada como deficiente e incluso como muy deficiente. No hemos obtenido datos sobre la calidad del transporte en Lluçena.

	MÉTODOS DE TRANSPORTE	CALIDAD DEL TRANSPORTE
CARRÍCOLA	Autobús a Xàtiva	Deficiente
CASAS BAJAS	Autobús a Teruel	Deficiente
MILLARES	Autobús a Valencia	Deficiente
PINET	Servicio de autobús no regular	Muy deficiente

*Tabla 13. Servicios de transporte de la provincia de Valencia.
Elaboración propia a partir de la información obtenida en las entrevistas.*

La tabla 13 recoge los datos obtenidos de los municipios de la provincia de Valencia en relación a la oferta de transporte público disponible. Se observa que el único transporte público es el autobús, conectando con núcleos de población como lo son la ciudad de Valencia y Xàtiva. Casas Bajas, por su cercanía a Teruel (Aragón), está conectado a esta ciudad. Respecto a la calidad del transporte, es calificada como deficiente, destacando Pinet, que no tiene servicios regulares de transporte, sino a encargo, por lo que se le ha clasificado por el entrevistado como muy deficiente.

E- Problemas con suministros

Seguidamente, comentaremos todos los resultados obtenidos relacionados a los problemas relativos al suministro de agua, electricidad e internet.

	PROBLEMAS CON EL SUMINISTRO DE AGUA	ESPECIFICACIONES DE PROBLEMAS CON EL SUMINISTRO DE AGUA	PROBLEMAS CON SUMINISTRO DE ELECTRICIDAD	CONEXIÓN INTERNET
ALCOLEJA	NO	n/a	NO	NO
BENILLOBA	NO	n/a	NO	NO
PEGO	NO	n/a	NO	NO
XIXONA	NO	n/a	NO	NO

Tabla 14. Suministros de agua, electricidad e internet de la provincia de Alicante. Elaboración propia a partir de la información obtenida en las entrevistas.

La tabla 14 incluye los datos obtenidos de los municipios de la provincia de Alicante en relación al suministro de agua, electricidad e internet. Se observa que ningún municipio tiene problemas significativos en relación a estos tres suministros.

	PROBLEMAS CON EL SUMINISTRO DE AGUA	ESPECIFICACIONES DE PROBLEMAS CON EL SUMINISTRO DE AGUA	PROBLEMAS CON SUMINISTRO DE ELECTRICIDAD	CONEXIÓN INTERNET
CANET LO ROIG	SÍ	Algún problema por sequía (proyecto de mejora paralizado).	NO	NO
CULLA	SÍ	ns/nc	NO	SÍ
LLUCENA	NO	n/a	NO	SÍ
TRAIGUERA	NO	n/a	NO	NO
XERT	NO	n/a	NO	SÍ

Tabla 15. Suministros de agua, electricidad e internet de la provincia de Castellón. Elaboración propia a partir de la información obtenida en las entrevistas.

La tabla 15 recoge la información referente al suministro de agua, electricidad e internet de los municipios de la provincia de Castellón. Respecto al suministro de agua se observa que Canet lo Roig y Culla han tenido problemas. En concreto, en Canet lo Roig nos han especificado que la sequía es una de las causas de este problema con el suministro de agua. Nos explicaron que había un proyecto de mejora del sistema de aprovechamiento de agua, pero éste acabó siendo paralizado. Respecto al suministro de electricidad, ningún municipio ha tenido problemas con su suministro. Sin embargo, Carrícola y Millares han reportado problemas con la conexión a internet.

	PROBLEMAS CON SUMINISTRO DE AGUA	ESPECIFICACIONES DE PROBLEMAS CON EL SUMINISTRO DE AGUA	PROBLEMAS CON SUMINISTRO DE ELECTRICIDAD	CONEXIÓN INTERNET
CARRÍCOLA	NO	n/a	NO	NO
CASAS BAJAS	NO	n/a	NO	SÍ
MILLARES	NO	n/a	NO	NO
PINET	NO	n/a	NO	SÍ

Tabla 16. Suministros de agua, electricidad e internet de la provincia de Valencia. Elaboración propia a partir de la información obtenida en las entrevistas.

La tabla 16 muestra los datos obtenidos de los municipios de la provincia de Valencia en relación al suministro de agua, electricidad e internet. Respecto al suministro de agua y electricidad no se observa ningún problema relevante. Sin embargo, respecto al suministro de conexión a internet, Carriola y Miralles reportan problemas relativos a la conexión de internet.

F- Ocio

Ahora, comentaremos todos los resultados obtenidos relacionados al ocio tanto dirigido a jóvenes como a adultos.

	OCIO JOVEN	OCIO ADULTO
ALCOLEJA	Natación, baile, deporte.	Baile, deporte, cursos.
BENILLOBA	Deportes, música.	Música, coro, pilates, gimnasia.
PEGO	Deportes, oficina infojove.	ns/nc
XIXONA	Talleres, charlas, cursos.	Talleres, charlas, cursos.

Tabla 17. Oferta de ocio de la provincia de Alicante. Elaboración propia a partir de la información obtenida en las entrevistas.

En la tabla 17 podemos ver los datos obtenidos de los municipios de la provincia de Alicante. Podemos observar que respecto al ocio joven se realizan actividades de deportes, baile y música, así como orientación y charlas. Respecto al ocio orientado a gente más adulta hay también deporte, baile, música y talleres, pero también un coro y clases de pilates.

	OCIO JOVEN	OCIO ADULTO
CANET LO ROIG	Gymkanas, comidas, discomóviles, juegos.	Baile, juegos.
CULLA	Música, piscina, cultura, toros, baile, cursos.	Actividades culturales, cursos.
LLUCENA	Piscina, clases de baile, idiomas, cursos.	ns/nc
TRAIGUERA	Pádel, skate, fútbol, polideportivo, cursos.	Cursos, deportes.
XERT	Natación, zumba.	Gimnasia, ejercicios.

Tabla 18. Oferta de ocio de la provincia de Castellón.

Elaboración propia a partir de la información obtenida en las entrevistas.

En la tabla 18 podemos apreciar los datos obtenidos de los municipios de la provincia de Castellón. En los municipios analizados, en relación al ocio joven se realizan actividades de deportes como natación, pádel, skate o fútbol, también baile, música, discomóviles, comidas, toros, zumba, así como orientación y charlas. Respecto al ocio orientado a gente más adulta hay bailes, juegos, actividades culturales, cursos y otras actividades de gimnasia.

	OCIO JOVEN	OCIO ADULTO
CARRÍCOLA	Natación, deportes.	Fotografía.
CASAS BAJAS	Deporte.	Deporte.
MILLARES	Deporte (gimnasio gratuito), cursos.	Cursos.
PINET	Natación, senderismo, charlas.	Punto de cruz, charlas.

Tabla 19. Oferta de ocio de la provincia de Valencia.

Elaboración propia a partir de la información obtenida en las entrevistas.

La tabla 19 contiene los datos obtenidos de los municipios de la provincia de Valencia. Observamos como respecto al ocio joven se realizan actividades de deportes como natación. También se realizan actividades de senderismo, cursos y charlas. Cabe destacar que en Millares cuentan con gimnasio gratuito. Respecto al ocio orientado a gente más adulta hay deporte, fotografía, otros cursos y clases de punto de cruz.

G- Ayudas y estrategias

Con los siguientes datos, analizaremos las ayudas que proporcionan las administraciones a los ayuntamientos para mejorar la situación demográfica de los municipios de las áreas rurales, también comentaremos las estrategias que siguen los ayuntamientos para paliar la despoblación.

	AYUDAS DEL ESTADO O GENERALITAT	Especificaciones de AYUDAS DEL ESTADO O GENERALITAT	ESTRATEGIAS DEL AYUNTAMIENTO
ALCOLEJA	ns/nc	n/a	ns/nc
BENILLOBA	SÍ	ns/nc	ns/nc
PEGO	NO	No cumple los requisitos.	Viviendas sociales de renta baja.
XIXONA	NO	No cumple los requisitos.	ns/nc

Tabla 20. Estrategias y ayudas en la provincia de Alicante.

Elaboración propia a partir de la información obtenida en las entrevistas.

La tabla 20 incluye los datos obtenidos de los municipios de la provincia de Alicante relativos a las ayudas recibidas por los municipios alicantinos y las estrategias seguidas por sus ayuntamientos en relación al fenómeno de la despoblación. Podemos observar que muchos entrevistados no supieron o pudieron contestar esta pregunta, pues en general eran trabajadores del ayuntamiento cuyas competencias no cubrían este asunto. Dicho esto, solo Benilloba cumplía los requisitos necesarios para recibir ayudas de la Generalitat.

Alcoleja no pudo contestarnos y tanto Pego como Xixona no cumplían los requisitos.

Respecto a las estrategias de los ayuntamientos solo el entrevistador de Pego pudo contestarnos, sugiriendo que las estrategias del ayuntamiento de Pego para mejorar la situación demográfica consisten en promocionar vivienda social asequible para atraer población.

	AYUDAS DEL ESTADO O GENERALITAT	ESPECIFICACIONES DE AYUDAS DEL ESTADO O GENERALITAT	ESTRATEGIAS DEL AYUNTAMIENTO
CANET LO ROIG	SÍ	Fondo de despoblación. 27000€ Generalitat y replicación de diputación. Jornal cuerpo respir y ud. de conciliación familiar.	Incentivar orgullo de pueblo, proporcionar servicios sociales y trabajo, priorizar evitar la "emigración" a incentivar la "inmigración" a pesar de la falta de vivienda joven, recuperar patrimonio cultural arquitectónico y natural, reivindicar la distribución de los servicios descentralizados, evitar la centralización de los servicios.
CULLA	SÍ	Fondo de cooperación, programa de profesionales para dar servicios profesionales.	Ayudas a los estudiantes y para la vivienda.
LLUCENA	SÍ	Fondo de cooperación, otras ayudas.	Incentivar el trabajo y servicios sociosanitarios para la población.
TRAIGUERA	NO	No cumple los requisitos.	Conciliación familiar, actividades extraescolares, facilidades para tener servicios en el pueblo.
XERT	SÍ	ns/nc	ns/nc

*Tabla 21. Estrategias y ayudas en la provincia de Alicante.
Elaboración propia a partir de la información obtenida en las entrevistas.*

La tabla 21 recoge la información recopilada de los municipios de la provincia de Castellón relativos a las ayudas recibidas y las estrategias seguidas por los ayuntamientos. Sólo Traiguera no cumplía los requisitos para ayudas como tal, sin embargo, sí cuenta con el fondo de cooperación, al igual que Culla y Canet lo Roig, así como otras ayudas. También en Canet lo Roig cuentan con el ya mencionado fondo de despoblación por valor de 27.000€ y una replicación de esta por parte de la Diputación de Castellón. También hay cuantías para ofrecer servicios profesionales y para la formación de un cuerpo respir y unidad de conciliación familiar.

Respecto a las estrategias de los ayuntamientos las medidas más comunes son el impulso de programas de conciliación familiar, facilidades para la vivienda y el ofrecimiento de servicios sanitarios y de otras índoles.

Respecto a Canet lo Roig, pudimos hablar con la alcaldesa M^a Ángeles Pallares Cifre, quien nos pudo explicar con detalles las estrategias del ayuntamiento respecto a la despoblación. En resumidas cuentas, considera que es más adecuado asentar a la población del pueblo y evitar que se marchen, proporcionando servicios sociales descentralizados. Otras líneas de actuación dentro de la estrategia municipal es recuperar el patrimonio arquitectónico y natural de la localidad, así como descentralizar los servicios.

	AYUDAS DEL ESTADO O GENERALITAT	ESPECIFICACIONES DE AYUDAS DEL ESTADO O GENERALITAT	ESTRATEGIAS DEL AYUNTAMIENTO
CARRÍCOLA	ns/nc	n/a	ns/nc
CASAS BAJAS	ns/nc	n/a	ns/nc
MILLARES	SÍ	Ayudas.	Vivienda accesible.
PINET	SÍ	Ayudas.	Mantener los comercios tradicionales y facilitar servicios.

Tabla 22. Estrategias y ayudas en la provincia de Alicante.

Elaboración propia a partir de la información obtenida en las entrevistas.

La tabla 22 exhibe los datos obtenidos de los municipios de la provincia de Valencia relativos a las ayudas que proporcionan las administraciones a los ayuntamientos para mejorar la situación demográfica de los municipios de las áreas rurales, también comentaremos las estrategias que siguen los ayuntamientos para paliar la despoblación. Podemos observar que muchos entrevistados no supieron o pudieron contestar esta pregunta, pues en general eran trabajadores del ayuntamiento cuyas competencias no cubrían estos temas. Podemos observar que todas las localidades que pudieron contestar reportaron recibir ayudas. Los demás municipios no pudieron o supieron contestar. Millares y Pinet no especificaron qué tipo de ayudas recibieron.

Respecto a las estrategias de los ayuntamientos, proponen mantener el comercio tradicional, facilitar servicios y vivienda accesible.

H- Población dependiente

A continuación, comentaremos todos los resultados obtenidos relacionados a la oferta de facilidades para la población dependiente.

	FACILIDADES POB. DEPENDIENTE	ESPECIFICACIONES DE FACILIDADES POB. DEPENDIENTE
ALCOLEJA	NO	Voluntariado.
BENILLOBA	SÍ	Subvenciones, servicios sociales.
PEGO	SÍ	Ayudas, servicios sociales, banco alimentos, voluntariado...
XIXONA	SÍ	Departamento del ayuntamiento para trámites. Servicio de atención domiciliaria.

Tabla 23. Facilidades de la población dependiente de la provincia de Alicante. Elaboración propia a partir de la información obtenida en las entrevistas.

En la tabla 23 podemos observar los datos obtenidos de los municipios de la provincia de Alicante. A excepción de Alcoleja, que se sirve de voluntariado, la población dependiente cuenta con diversas facilidades como ayudas monetarias, servicios sociales, atención domiciliaria y banco de alimentos.

	FACILIDADES POB. DEPENDIENTE	ESPECIFICACIONES DE FACILIDADES POBLACIÓN DEPENDIENTE
CANET LO ROIG	SÍ	Cuerpo respir, mancomunidad del Baix Maestrat, servicio de atención domiciliaria.
CULLA	SÍ	Servicios sociales y actividades culturales. Taxi médico financiado.
LLUCENA	SÍ	Unidad respir, centro de personas mayores, servicios sociales.
FRAIGUERA	SÍ	Servicios sociales.
XERT	SÍ	Ayudas, cuerpo respir, asistencia social.

Tabla 24. Facilidades de la población dependiente de la provincia de Castellón. Elaboración propia a partir de la información obtenida en las entrevistas.

La tabla 24 expone los datos obtenidos de los municipios de la provincia de Castellón. Todos los municipios cuentan con facilidades para la población dependiente, las facilidades que se ofrecen son: el servicio de la unidad respir, actividades culturales, servicios sociales, asistencia social, atención domiciliaria, taxi médico y ayudas económicas. En la comarca del Baix Maestrat, a la cual pertenece Canet lo Roig, cuenta con una mancomunidad que brinda servicios como aquellos dirigidos a la población dependiente.

	FACILIDADES POB. DEPENDIENTE	ESPECIFICACIONES DE FACILIDADES POBLACIÓN DEPENDIENTE
CARRÍCOLA	NO	Voluntariado.
CASAS BAJAS	SÍ	Servicios sociales.
MILLARES	SÍ	Servicios sociales.
PINET	SÍ	Servicios sociales.

Tabla 25. Facilidades de la población dependiente de la provincia de Valencia. Elaboración propia a partir de la información obtenida en las entrevistas.

La tabla 25 incluye los datos obtenidos de los municipios de la provincia de Valencia, podemos observar que todos los municipios cuentan con facilidades para la población dependiente

excepto Carrícola, que se sirve de voluntariado. Los demás municipios proporcionan servicios sociales para su población dependiente.

I- Movimientos sociales

Seguidamente, comentaremos todos los resultados obtenidos relacionados a la presencia de movimientos sociales.

	MOVIMIENTOS SOCIALES	ESPECIFICACIONES DE MOVIMIENTOS SOCIALES
ALCOLEJA	ns/nc	n/a
BENILLOBA	NO	n/a
PEGO	NO	n/a
XIXONA	SÍ	Contra la planta de tratamiento de residuos urbanos.
CANET LO ROIG	NO	n/a
CULLA	NO	n/a
LLUCENA	NO	n/a
TRAIQUERA	ns/nc	n/a
XERT	NO	n/a
CARRÍCOLA	NO	n/a
CASAS BAJAS	NO	n/a
MILLARES	NO	n/a
PINET	SÍ	ns/nc

Tabla 26. Movimientos sociales.

Elaboración propia a partir de la información obtenida en las entrevistas.

La tabla 26 indica los datos obtenidos de los municipios entrevistados de toda la Comunidad Valenciana, sólo en dos municipios podemos observar movimientos sociales (Xixona y Pinet). En Xixona, los movimientos sociales buscan expresar su descontento respecto a la planta de tratamiento de residuos urbanos de la localidad.

En los demás casos, no se han reportado movimientos sociales, y en Traiguera y Alcoleja el entrevistador no ha sabido o podido responder.

J- Asociaciones locales

Por último, comentaremos todos los resultados obtenidos relacionados a la presencia de asociaciones locales de cualquier índole.

	ASOCIACIONES LOCALES
ALCOLEJA	ns/nc
BENILLOBA	Asociación de jubilados, asociación de amas de casa, asociación de jóvenes.
PEGO	ns/nc
XIXONA	ns/nc
CANET LO ROIG	Asociación feminista, asociación jubilados, asociación fútbol, peña taurina, asociación cultural, grupo de danza, unió de joves.
CULLA	ns/nc
LLUCENA	Asociación cultural.
TRAIGUERA	ns/nc
XERT	ns/nc
CARRÍCOLA	Amas de casa, deportivas, fotografía.
CASAS BAJAS	ns/nc
MILLARES	ns/nc
PINET	Amas de casa, asociación Munt contra el cáncer.

Tabla 27. Asociaciones locales.

Elaboración propia a partir de la información obtenida en las entrevistas.

En la tabla 27 se presentan los datos obtenidos de los municipios entrevistados de toda la Comunidad Valenciana, observamos que de los municipios que han contestado (Benilloba, Canet lo Roig, Llucena. Carrícola, Pinet), las asociaciones de jubilados, de jóvenes y de amas de casas son las más comunes. Además, también podemos encontrar asociaciones deportivas y de fútbol, de fotografía, feministas, culturales, de danza, y contra el Cáncer (Asociación Munt). Por último, realizamos una tabla con la población que cada uno de estos municipios tenía en el año 1845 a partir del Diccionario Madoz.

	Población (1845)
ALCOLEJA	251 vecinos
BENILLOBA	348 vecinos
PEGO	4.213 vecinos
XIXONA	4.496 vecinos*
CANET LO ROIG	358 vecinos
CULLA	358 vecinos
LLUCENA	786 vecinos*
TRAIGUERA	410 vecinos
XERT	498 vecinos
CARRÍCOLA	52 vecinos
CASAS BAJAS	170 vecinos
MILLARES	221 vecinos
PINET	60 vecinos

Tabla 28. Cantidad de vecinos de los municipios entrevistados en el año 1845.

Elaboración propia a partir de la información obtenida en las entrevistas.

**El Diccionario Madoz contabiliza los vecinos de Jijona junto a los de la Sarga. También contabiliza los vecinos de Llucena junto a los de Figueroles.*

6.3 Resultados de la comparación con España

A continuación, expondremos los resultados obtenidos extraídos de la entrevista que pudimos tener con Vanessa García Macarrón, procuradora en Cortes de Castilla y León. Las preguntas que le realizamos a la procuradora se pueden encontrar en el Anexo V.

En primer lugar, le preguntamos a la procuradora, en qué áreas está habiendo un proceso de despoblación más acelerado. Vanessa, entonces nos apuntó las zonas de Cuenca, Teruel, Guadalajara y Soria; la conocida como Laponia española, teniendo estas áreas una media de 8 habitantes por kilómetro cuadrado, mientras que la condición para que un territorio sea considerado “zona escasamente poblada” es tener menos de 12 habitantes por kilómetro cuadrado. Con la información proporcionada en la entrevista y comparándolo con nuestro estudio cuantitativo, las comarcas del interior de Castellón (Alto Mijares, Alto Palancia, Alcalatén y los Puertos de Morella) entran dentro del término “zona escasamente poblada”. Cabe destacar que Vanessa nos comenta que la Laponia española se encuentra esencialmente en el sistema Ibérico y apunta que el relieve es uno de los factores que afectan a la demografía de la “España Vacía”.

Por otro lado, tal y como se muestra en el anexo V anteriormente mencionado, le realizamos las siguientes preguntas a Vanessa:

“¿Zonas como Teruel y Soria son las provincias con la despoblación más acelerada? Si es así, ¿cree que se debe a una estructura de transportes deficiente? ¿Cómo afecta la calidad del transporte económicamente y socialmente a las áreas despobladas? ¿Cómo actúa la administración pública para que las áreas despobladas tengan cubiertos los servicios básicos? ¿Qué estrategias se llevan a cabo desde las administraciones para potenciar la actividad económica en los sectores despoblados?”

Con estas preguntas, quisimos averiguar si la razón de esta despoblación en dichas áreas se debía a la estructura de los servicios de transporte. Ella nos contestó que, efectivamente, el transporte es una de las razones del éxodo, además el transporte deficiente está causado por falta de inversión que, según comenta, consiste en que las áreas y provincias rurales de interior comenzaban a cada vez recibir menos financiación: “se ha dejado de invertir” comentaba. Esta falta de inversión, tal y como nos apuntó Vanessa, es también razón de la deficiencia de otros servicios en el entorno rural del interior como la sanidad, la educación o el suministro de electricidad e internet. Y, tal y como nos comentó Vanessa, las administraciones, locales y de mayor orden no están invirtiendo lo suficiente ni para diversificar la economía ni para potenciar el volumen de la actividad económica.

Respecto a la educación del alumnado de zonas despobladas, Vanessa nos cuenta cómo debido a la poca demanda de educación, resulta inviable mantener una escuela en cada municipio, por ello se suele tener una escuela en las cabeceras de comarca que acoge los alumnos de localidades vecinas. Respecto a esto, Vanessa comenta que se está llevando a cabo una política mediante la cual profesores se desplazan a estas escuelas para enseñar. Los alumnos de cada clase son de diferentes edades en muchos casos.

Por lo que se refiere a la agricultura y la ganadería, le preguntamos qué problemas hay en ellas y cómo podrían solucionarse. La respuesta que recibimos fue que no se ha incentivado lo suficiente el sector agrario, ni desde el sector público, ni desde el sector privado. La estrategia que nos propuso para solucionar este asunto consiste en mejorar la competitividad del sector a la par que se cuida del paisaje y patrimonio del entorno rural, así como emplear energías renovables e introducir la economía circular al sector.

Respecto a la prevención de incendios e inundaciones nos comenta que deberían de hacerse limpiezas del monte y el campo periódicamente para evitar que, en caso de incendios se expanda rápidamente debido a la hojarasca seca acumulada a lo largo del monte.

En cuanto a los movimientos sociales y tal y como nos asegura Vanessa, entre los años 1990 y 2000 comenzó a crecer la conciencia en estas zonas que denominamos Laponia española en relación a los problemas causados por la despoblación, y es así como en el 2000 y 2001 surgen ¡Teruel Existe! y Soria ¡Ya! como plataformas ciudadanas que se ocuparían de velar por los intereses de los habitantes de estas dos provincias. Vanessa pone especial énfasis en el gran cambio que esto supuso, pues gracias a estas plataformas se dejó de lado el conformismo de buena parte de la población y se comenzaron a reclamar políticas públicas desde las plataformas ciudadanas. Más tarde, el 31 de marzo de 2019 en Madrid, hubo una gran manifestación organizada por estas plataformas, reivindicando los intereses de las áreas rurales más afectadas y reclamando políticas urgentes. Es así como las plataformas ciudadanas pasaron a ser plataformas políticas. Actualmente, en 2023, ¡Teruel Existe! cuenta con un diputado en las Cortes Generales. Y en las Cortes de Castilla y León, el grupo compuesto por UPL (Unión del Pueblo Leonés) y Soria ¡Ya! tiene 6 diputados, 3 de cada plataforma (*Cortes de Castilla y León, s.f., Composición del Pleno. Listado por Grupos Parlamentarios.*).

Por último, según la procuradora, la Comunidad Valenciana sufre una despoblación menos acelerada, sin embargo, ciertas zonas se vacían a un ritmo preocupante, como por ejemplo el interior de Castellón.

7. CONCLUSIONES Y FUTURAS INVESTIGACIONES

7.1 Conclusiones del estudio cuantitativo de la población

A continuación, procedemos a analizar las conclusiones de nuestro estudio cuantitativo y cualitativo de los municipios anteriormente expuestos.

7.1.1 Estudio cuantitativo de la población por comarca

Respecto a los datos obtenidos de los municipios de Castellón y teniendo en cuenta las gráficas uno y dos, podemos decir que la información obtenida nos deja la evidencia de que las comarcas más acercadas al Sistema Ibérico están viendo frenado su crecimiento o incluso están experimentando crecimiento poblacional negativo entre 1996 y 2019, por otro lado vemos un ligero crecimiento en el Alto Mijares, el Bajo Maestrazgo y el Alto Palancia, relacionado a la pandemia de la CoViD-19, cuyo crecimiento es muy diferente entre los dos periodos analizados. Las comarcas de la Plana Alta y la Plana Baja tienen valores similares en los dos periodos.

En cuanto a los resultados obtenidos de los municipios de Valencia podemos observar un crecimiento relativo muy acelerado en toda la comunidad, siendo las comarcas del interior las más bajas entre 1996 y 2019. Esto denota, de nuevo, que el interior y las zonas montañosas son factores que afectan al crecimiento poblacional negativamente. Respecto al periodo entre 2019 y 2021 encontramos valores dispares, siendo que las comarcas de interior y más alejadas de la ciudad de València y la costa muestran valores cercanos a cero o menores, como lo son el Valle de Cofrentes, la Canal de Navarrés, la Costera, la Plana de Utiel, el Valle de Albaida y, sorprendentemente la ciudad de València. Esto último denota que ha habido una pequeña migración de las zonas metropolitanas a zonas más rurales, lo que deducimos que es debido al auge del trabajo a distancia que ha provocado la pandemia de la CoViD-19. (SERVIMEDIA, 31 de diciembre de 2022, *El 25,5% de los funcionarios del Estado trabajó a distancia en noviembre, la mayoría dos días a la semana.*).

En relación a los datos de Alicante entre 1996 y 2019, observamos datos parecidos a los de Castellón, pues las comarcas más montañosas, siguiendo el Sistema Bético (Sierra de Carrasqueta), que son el Condado de Cocentaina, la Hoya de Alcoy, el Vinalopó Medio y el Alto Vinalopó. Por otro lado, respecto a la gráfica 6, que muestra los datos del periodo entre

2019 y 2021 es posible apreciar lo antes mencionado y reafirmar la idea de que la población urbana se está desplazando a zonas rurales de acuerdo a la popularidad de trabajos a distancia.

De acuerdo con los datos obtenidos a partir de la gráfica 7 podemos concluir que entre 1996 y 2019 Valencia ha experimentado un crecimiento muy acrecentado gracias a su cercanía a la costa y a la Capital Autonómica, también gracias a un terreno menos accidentado que aquél de Castellón y Alicante. Estas dos provincias presentan datos similares, a pesar de que Castellón sufre un proceso de despoblación más acelerado, ya que presenta valores negativos de crecimiento debido a su cercanía a la Laponia española.

Por lo que se refiere a la gráfica 8 observamos que, si bien el crecimiento es menor en Castellón y Alicante, comparando las tres provincias, Valencia tiene diferencias mucho más marcadas respecto al crecimiento, habiendo problemas agudos en el Valle de Cofrentes y el Rincón de Ademuz.

Respecto al mapa 1 y la información que nos presenta sobre el crecimiento poblacional relativo del periodo entre 1996 y 2022, no hace más que reafirmar una de nuestras anteriores conclusiones, pues es evidente que el crecimiento en Valencia es visiblemente mayor y que las zonas más afectadas se encuentran al oeste de Castellón y Norte y oeste de Alicante.

Por lo que respecta al mapa 2, que informa sobre el crecimiento poblacional absoluto entre 1996 y 2022, es notable que los mayores crecimientos están ligados a la cercanía a la costa y a las grandes metrópolis, como ya explicamos y también es evidente que en las zonas más montañosas el crecimiento absoluto es menor, por ejemplo en el interior de Castellón, donde es menor que cero en tres comarcas (Alto Mijares, Alto Maestrazgo y los Puertos de Morella) Estos datos son preocupantes, y denotan el proceso de polarización demográfica entre las zonas rurales y las áreas urbanas en la Comunidad Valenciana.

En resumen, podemos llegar a la conclusión de que está habiendo un proceso de polarización demográfica que indica que las zonas rurales están siendo marginadas mediante la despoblación y la escasez de servicios públicos, debido a que no son atractivas ni para la población local ni para los foráneos por la falta de incentivos que presentan, en relación con las áreas urbanas.

7.1.2 Estudio del mercado de trabajo

Por otro lado, en la gráfica 9 se muestra la evolución del mercado de trabajo en la agricultura. Podemos advertir a partir de estos datos, que con el paso del tiempo la agricultura está reduciéndose tanto en términos absolutos como relativos. Gracias a nuestra investigación hemos

llegado a la conclusión de que para revertir la decadencia progresiva del sector agrícola es necesario que, mediante la especialización de la producción, se pueda contratar a gente con mayor formación, capaz de desarrollar estas actividades. Esto supondría un aumento de los sueldos entre los empleados que se ocupan de este tipo de labores. Cada vez son menos los jóvenes que deciden dedicarse a la agricultura, y por ello consideramos que deben de aplicarse políticas que les incentiven a hacerlo. De esta manera mantener los niveles de actividad en este sector para así aportar a la revitalización.

7.1.3 Estudio cuantitativo de la población por sexo

En relación a la información mostrada en el apartado 6.1.2 en el que se detalla los datos elaborados en relación a la tasa de masculinidad de cada comarca, es remarcable notar que las áreas rurales están fuertemente relacionadas a una mayor presencia de población masculina que femenina, y, por el contrario, las urbanas, excepto la ciudad de València donde hay bastantes más mujeres que hombres, suelen ser las zonas más pares en lo relativo a la distribución demográfica por sexos. Esto se puede observar en las tablas 2 y el gráfico 10. Los puntos más críticos se encuentran, de nuevo, en el interior de Castellón (Alto Mijares, Alto Palancia, Alcalatén, Alto Maestrazgo), pues por lo general las demás zonas presentan datos moderados. De todos modos, dentro de la provincia de Alicante es notable que el índice de masculinidad es más mayor en las comarcas cercanas a la Sierra de la Carrasqueta.

Por último, la tabla 3 muestra los datos demográficos de la población en función del grado de urbanización y el sexo. Teniendo esto en cuenta y debido a la gran influencia de la agricultura y la ganadería en las zonas rurales, las cuales son actividades realizadas tradicionalmente por hombres (*Statista, s.f., Tasa de empleo en el sector de la agricultura, ganadería, silvicultura y pesca en España de 2010 a 2022, por género*), podemos concluir que en los municipios rurales hay más hombres que mujeres.

7.2 Conclusiones del estudio cualitativo de algunos municipios

En relación a la información recopilada gracias a las entrevistas a los ayuntamientos de los municipios más afectados por la despoblación, pasamos a continuación a elaborar las conclusiones que obtenemos.

Por lo que respecta a los servicios de salud de los municipios afectados, concluimos diciendo que sí que cuentan unos adecuados servicios mínimos para satisfacer sus necesidades sanitarias.

Al analizar los servicios de educación, nos damos cuenta de que mientras la gran mayoría de municipios analizados de la provincia de Valencia sí que disponen de colegio de primaria y de instituto, en las provincias de Alicante y Castellón estos servicios resultan insatisfactorios. Los estudiantes de educación secundaria de estos municipios han de desplazarse a otros municipios, llegando a tener que ir a 34 km de distancia para ir al instituto, como es el caso de Millares. Esto supone una complicación y un esfuerzo que diariamente tienen que hacer los adolescentes para recibir sus clases.

En el estudio de servicios bancarios la única provincia cuyos municipios analizados cuentan con servicios bancarios es Castellón. Esto les facilita a los habitantes poder realizar gestiones bancarias sin la necesidad de desplazarse a otro municipio. En cambio, en las provincias de Alicante y Valencia sí que encontramos varios municipios que no disponen de dichos servicios bancarios. Esta falta de sucursales bancarias les supone una dificultad a la hora de tener que realizar trámites bancarios. De los municipios que no cuentan con sucursal bancaria, el único que ofrece una alternativa es Millares, en cual un banco móvil visita el pueblo cada 15 días. No obstante, a pesar de tener este servicio, para los habitantes el que sólo dispongan de él dos veces al mes supone un inconveniente.

En cuanto a los servicios de transporte en todas las provincias los entrevistados los consideran deficientes, llegando incluso algún municipio a calificarlos como muy deficiente. La regularidad del transporte para ir al núcleo urbano más cercano es muy escasa. Esta escasez de frecuencias dificulta el desplazamiento entre municipios y fomenta el uso del transporte privado. Es importante que existan más servicios públicos de transporte para que los habitantes puedan trasladarse sin dificultad a otros municipios.

En ninguna de las tres provincias los municipios analizados han experimentado problemas con el suministro de electricidad. Por lo que respecta al suministro de agua, únicamente en la provincia de Castellón han tenido problemas. Abastecer a estos municipios de los suministros básicos es fundamental para poder tener una calidad de vida óptima. Es por ello que

consideramos que es imprescindible llevar a cabo proyectos de mejora del suministro de estos servicios. Referente al servicio de conexión a internet la gran mayoría de municipios han tenido problemas con la conexión. Hoy en día estimamos que es esencial disponer de conexión de internet, especialmente porque al estar a tanta distancia de los municipios urbanos y con mala conexión de transporte público, el proceso de hacer trámites burocráticos vía internet sería más rápido y cómodo para los habitantes.

En relación a las actividades de ocio, como hemos visto, todos los municipios disponen de distintas ofertas. Desde nuestro punto de vista fomentar esas actividades puede suponer un atractivo para atraer y mantener a la población tanto joven como adulta. Es por ello por lo que contar con un amplio abanico de opciones resultará una atracción para los habitantes.

En lo referente al punto analizado sobre las ayudas públicas y las estrategias seguidas por los ayuntamientos para frenar la despoblación, podemos concluir diciendo que es indispensable que estos municipios reciban la atención necesaria mediante ayudas públicas. A su vez es muy importante que desde las diputaciones y los ayuntamientos se lleven a cabo diferentes estrategias para generar empleo, lo que supondría un aumento de la población en el municipio, que conllevaría a un aumento de servicios para los habitantes.

Acerca del punto estudiado sobre la población dependiente, como hemos especificado anteriormente todos los municipios atienden a las necesidades de aquellas personas que necesitan algún tipo de asistencia especial. Algunos de estos municipios lo hacen mediante voluntarios, es por lo que consideramos que todos los municipios deberían de tener un servicio público que ayudara con dichas necesidades.

Por otro lado, al analizar los movimientos sociales como hemos visto no existen en los municipios analizados. Podemos concluir diciendo que éstos siempre y cuando sean para ayudar y alcanzar un fin óptimo para todo el municipio, son positivos.

Al examinar asociaciones locales de los municipios estudiados vemos que la gran mayoría disponen de distintos tipos de asociaciones. Desde nuestro punto de vista, las asociaciones revitalizan las actividades de los municipios, lo que supone un aspecto muy beneficioso para los habitantes.

7.3 Conclusiones de la comparación con España

Respecto a la información que nos compartió Vanessa sobre la Laponia española y la “España Vacía”, podemos observar la relación que guarda el relieve accidentado y las altas altitudes del Sistema Ibérico con los del gráfico 1 sobre el crecimiento relativo en Castellón entre 1996 y 2019, en el cual las comarcas situadas más cerca del Sistema Ibérico (Alto Mijares, Alto Palancia, Puertos de Morella, Alto Maestrazgo, Alcalatén) tienen menor crecimiento.

Respecto al transporte y otros servicios (sanidad, educación, suministros), es evidente que tanto en la Comunidad Valenciana como en el interior, la calidad es deficiente al compararla (Teniendo en cuenta los datos de las tablas 11, 12 y 13). El transporte deficiente comporta un agravamiento de los movimientos de emigración del campo a la ciudad debido a que la sanidad, las administraciones y el ocio se ven muy poco accesibles.

En relación a la educación en las zonas despobladas de España, si comparamos la información recopilada mediante la entrevista realizada a Vanessa García Macarrón sobre las características de las zonas más despobladas de España con los datos de las tablas 7, 8 y 9, podemos concluir que la calidad de los servicios educativos de la Comunidad Valenciana es ligeramente mayor que la de las zonas más despobladas de España. Al hablar de “las zonas más despobladas de España” nos referimos a las provincias de Cuenca, Guadalajara, Teruel y Soria, que corresponden a lo que se conoce como la Laponia española. Sin embargo, en la Comunidad Valenciana encontramos ciertas áreas en las cuales la calidad de los servicios educativos es similar a la de la Laponia española. Estas zonas son el Maestrazgo, la Sierra de Espadà, la zona entre el Valle de Cofrentes y la Sierra de Enguera, la comarca de Ademuz y la Sierra de la Carrasqueta.

Por lo que respecta a la agricultura y la ganadería llegamos a la conclusión de que para incentivar el sector primario y mejorar la competitividad de este sector sería preciso “*desterciarizar*” el interior de la península. De esta manera, conseguiríamos solucionar gran parte de los problemas que hay en el sector agrario y ganadero en las zonas de interior. Así pues, podemos observar en el anexo III que el sector primario representaba en 2020 sólo el 2,5% de los puestos de trabajo en la Comunidad Valenciana, y de acuerdo al informe del SEPE sobre el mercado de trabajo en Soria en 2021, los trabajadores del sector primario representan

tan solo el 8,3% de la población activa de esta provincia. (SEPE - Ministerio de Trabajo y Economía Social, s.f., Mercado de Trabajo de Soria. Datos 2021)

Respecto a la prevención de incendios e inundaciones y tras hablar con Vanessa García, advertimos que es necesario hacer limpiezas periódicamente en el monte y el campo con el fin de evitar que los incendios comunes no se agraven a causa de la hojarasca o la pinocha.

En la tabla 26 exponemos los datos recogidos de nuestro estudio cualitativo respecto a los movimientos sociales. García Macarrón nos comentó el trasfondo detrás de la manifestación que tuvo lugar en Madrid a finales de marzo del año 2019. Teniendo todo esto en cuenta, concluimos que es fundamental que la población deje de lado el conformismo y reclame políticas públicas dirigidas a defender los intereses de la población de la España Vacía. Además, al comparar la tabla 26 con la información de Vanessa, es evidente que los movimientos sociales que reivindican los problemas generados por la despoblación son más notables y numerosos en el interior de España, más concretamente en Castilla y León y Teruel, que en las zonas despobladas de la Comunidad Valenciana.

Por último, de acuerdo al estudio cualitativo que realizamos, es evidente que el ritmo que sigue la despoblación es menor en las áreas del litoral y por lo general no es preocupante, sin embargo, hay ciertos puntos críticos en el interior, como pueden ser el Maestrazgo y la Sierra de Espadà en Castellón, la zona entre el Valle de Cofrentes y la Sierra de Enguera en Valencia junto a la comarca de Ademuz y la Sierra de la Carrasqueta entre Alicante y Valencia.

7.4 Futuras investigaciones

Con este trabajo como precedente, nos gustaría seguir estudiando el proceso de este fenómeno demográfico en el resto de los municipios de la Comunidad Valenciana, ampliando así la información y el conocimiento sobre el proceso de la despoblación en nuestra comunidad.

8. BIBLIOGRAFÍA

Conselleria de Agricultura, Desarrollo Rural, Emergencia Climática y Transición Ecológica - Generalitat Valenciana. (s.f.). ANEXO2_2020tr.xls. Conselleria de Agricultura, Desarrollo Rural, Emergencia Climática y Transición Ecológica - Generalitat Valenciana. https://agroambient.gva.es/documents/162218839/174128663/ANEXO2_2020tr.xls/3173d198-7c73-443d-874d-e5a35831ebf9.

Cortes de Castilla y León. (s.f.). *Composición del Pleno. Listado por Grupos Parlamentarios*. Cortes de Castilla y León. <https://www.ccyll.es/Organizacion/PlenoPorGrupos#UPL>

García Ramos, D. (s.f.). *EL IMPACTO DE LA DESPOBLACIÓN EN EL ÁMBITO ESCOLAR DE LA PROVINCIA DE PALENCIA (1996-2018)* https://www.google.com/url?sa=t&rct=j&q=&esrc=s&source=web&cd=&ved=2ahUKewiY9fvyn6fAhVDcKQEHckRDtgQFnoECA4QAQ&url=https%3A%2F%2Fdialnet.unirioja.es%2Fdescarga%2Farticulo%2F7248062.pdf&usg=AOvVaw2iE-pDIzbuLVAohOUm_hkR

Gil Grande, R. (2022, octubre 15). *La España Vacía celebra las ayudas al empleo, pero pide más: "Sin carreteras decentes no puedes competir"*. <https://www.elmundo.es/papel/historias/2023/03/20/641860f9fc6c83d16f8b4592.html>

Instituto Nacional de Estadística. (s.f.). *Alicante/Alacant: Población por municipios y sexo*. (2856). INE. Instituto Nacional de Estadística. <https://www.ine.es/jaxiT3/Tabla.htm?t=2856&L=0>

Instituto Nacional de Estadística. (s.f.). *Castellón/Castelló: Población por municipios y sexo*. (2865). INE. Instituto Nacional de Estadística. <https://www.ine.es/jaxiT3/Tabla.htm?t=2865&L=0>

Instituto Nacional de Estadística. (s.f.). *Glosario de Conceptos*. Instituto Nacional de Estadística. INE. <https://www.ine.es/DEFine/es/concepto.htm?c=5058&op=30264&p=2&n=20>

Instituto Nacional de Estadística. (s.f.). *Valencia/València: Población por municipios y sexo*. (2903). INE. Instituto Nacional de Estadística. <https://www.ine.es/jaxiT3/Tabla.htm?t=2903&L=0>

LA INFORMACIÓN. (s.f.). *La España vacía: un tercio de municipios pierden el 25% de población desde 2000*. <https://www.lainformacion.com/espana/espana-vacia-municipios-pierden-poblacion/6510444/>

Marcos García, J. (2022, Enero 30). *Los problemas que alimentan la despoblación en Castilla y León*. EL PAÍS. <https://elpais.com/espana/elecciones-castilla-y-leon/2022-01-30/los-problemas-que-alimentan-la-despoblacion-en-castilla-y-leon.html>

Ministerio de Agricultura, Pesca y Alimentación. (s.f.). *Demografía en la Población Rural 2020*. https://www.mapa.gob.es/es/ministerio/servicios/analisis-y-prospectiva/ayp_demografiaenlapoblacionrural2020_tcm30-583987.pdf

Pascual, M. (2022, Enero 27). *Las candidaturas de la España rural suman voces ante las próximas elecciones en Castilla y León*. Newtral. <https://www.newtral.es/espana-rural-elecciones-castilla-y-leon/20220127/>

SEPE - Ministerio de Trabajo y Economía Social. (s.f.). *Mercado de Trabajo de Soria. Datos 2021*. Servicio Público de Empleo Estatal SEPE. https://www.mapa.gob.es/es/ministerio/servicios/analisis-y-prospectiva/ayp_demografiaenlapoblacionrural2020_tcm30-583987.pdf

SERVIMEDIA. (2022, diciembre 31). *El 25,5% de los funcionarios del Estado trabajó a distancia en noviembre, la mayoría dos días a la semana*. LA VANGUARDIA. <https://www.lavanguardia.com/economia/20221231/8664318/25-5-funcionarios-trabajo-distancia-noviembre-mayoria-dos-dias-semana.html>

Statista. (s.f.). *Tasa de empleo en el sector de la agricultura, ganadería, silvicultura y pesca en España de 2010 a 2022, por género*. <https://es.statista.com/estadisticas/1125107/tasa-de-ocupacion-en-agricultura-por-genero-en-espana/>

Ministerio de Agricultura, Pesca y Alimentación. (2009). *Análisis y Prospectiva*. https://www.mapa.gob.es/es/ministerio/servicios/analisis-y-prospectiva/Agrinfo12_tcm30-88390.pdf

Instituto Geográfico Nacional. (s.f.). *Glosario de términos geográficos para las pruebas de acceso a la universidad*. <https://www.ign.es/web/ign/portal/recursos-educativos/glosario-IGN-AGE>

Wikipedia. (s.f.). *España Vacuada* https://es.wikipedia.org/wiki/España_vaciada

Wikipedia. (s.f.). *Mancomunidad*. <https://es.wikipedia.org/wiki/Mancomunidad>

MedlinePlus. (s.f.). *Biblioteca Nacional de Medicina*. <https://medlineplus.gov/spanish/healthfacilities.html>

Fundació CHM Salut Mental. (s.f.). *Servicio de Atención Domiciliaria (SAD)*. <https://www.grupchmsm.com/fchmcorts/es/servicio-de-atencion-domiciliaria-sad/#:~:text=%C2%BFQu%C3%A9%20es%20el%20SAD%3F,su%20entorno%20habitual%20de%20vida>

Junta de Andalucía. (s.f.). *Programa de Respiro Familiar* <https://www.juntadeandalucia.es/agenciadeserviciosocialesydependencia/index.php/m-dependencia/programa-de-respiro-familiar>

SSPA. (s.f.). *La Despoblación Rural en España: Génesis de un Problema y Políticas Innovadoras* <https://sspa-network.eu/wp-content/uploads/Informe-CEDDAR-def-logo.pdf>

9. AGRADECIMIENTOS

Queremos expresar nuestro profundo agradecimiento a todas las personas y entidades que nos han brindado su colaboración en la realización de este trabajo de investigación. Vuestra ayuda y compromiso han sido fundamentales para que pudiéramos obtener la información necesaria y completar nuestro proyecto con éxito.

En primer lugar, agradecemos a nuestra tutora por su dedicación y orientación en la supervisión de nuestro trabajo. También queremos agradecer a la vicedirectora por su apoyo en la organización de los trabajos de investigación, y a Lydia, la profesora de matemáticas, por sus valiosos aportes a nuestro trabajo.

Además, queremos expresar nuestra gratitud al instituto por brindarnos la oportunidad de realizar este proyecto de investigación.

También queremos agradecer enormemente a los ayuntamientos de Alcoleja, Benilloba, Canet lo Roig, Carrícola, Casas Bajas, Culla, Millares, Pinet, Traiguera y Xert por su colaboración y por permitirnos realizar las entrevistas. Queremos agradecer en especial a todos los trabajadores de los ayuntamientos que se prestaron a contestar nuestras preguntas y aportar información valiosa para nuestro trabajo. En particular, queremos reconocer el esfuerzo y la generosidad de M^a Ángeles Pallares, la alcaldesa de Canet lo Roig, por brindarnos una gran cantidad de información detallada y útil para nuestro trabajo. También queremos agradecer a Salomé Esteller, agente de ocupación y desarrollo local del ayuntamiento de Traiguera, por su amabilidad y disposición para ayudarnos.

Finalmente, queremos agradecer a José Albado, Paula Manzano y Teresa Martínez por su colaboración en los ayuntamientos de Benilloba, Casas Bajas y Millares, respectivamente. Y un agradecimiento muy especial a Vanesa Garcia Marcarrón por su entrevista y por toda la información que nos proporcionó.

Por último, agradecemos a nuestros compañeros y familiares por su apoyo y comprensión durante todo el proceso de investigación. Su ayuda y ánimo han sido fundamentales para nosotros.

10. ANEXOS

10.1 ANEXO I

Provincia	Comarca	1996- 2019	%crecimiento 1996- 2019	2019-2021	%crecimiento 2019- 2021
ALICANTE	03 El Baix Vinalopó	61.235	26,33%	4.295	1,46%
	03 El Comptat	1.994	7,64%	16	0,06%
	03 El Vinalopó Mitjà/El Vinalopó Med	21.530	15,59%	829	0,49%
	03 L'Alacantí	119.272	32,42%	4.862	1,00%
	03 L'Alcoià	4.061	3,86%	1.090	1,00%
	03 L'Alt Vinalopó/Alto Vinalopó	4.233	8,79%	156	0,30%
	03 La Marina Alta	47.179	36,87%	4.495	2,57%
	03 La Marina Baixa	68.649	57,22%	1.447	0,77%
	03 La Vega Baja/El Baix Segura	150.768	73,73%	5.889	1,66%

Tabla 29. Crecimiento absoluto y relativo de las comarcas de Alicante en los periodos 1996-2019 y 2019-2021.

Provincia	Comarca	1996- 2019	%crecimiento 1996- 2019	2019-2021	%crecimiento 2019- 2021
CASTELLÓN	12 El Alto Mijares	-361	-8,57%	69	1,79%
	12 El Alto Palancia	1.284	5,71%	648	2,73%
	12 El Baix Maestrat	20.301	32,97%	1.272	1,55%
	12 Els Ports	-1.032	-19,00%	-27	-0,61%
	12 L'Alcalatén	818	5,54%	64	0,41%
	12 L'Alt Maestrat	-1.914	-22,33%	11	0,17%
	12 La Plana Alta	67.892	36,71%	3.585	1,42%
	12 La Plana Baixa	36.247	23,42%	1.480	0,77%

Tabla 30. Crecimiento absoluto y relativo de las comarcas de Castellón en los periodos 1996-2019 y 2019-2021.

Provincia	Comarca	1996- 2019	%crecimiento 1996- 2019	2019-2021	%crecimiento 2019- 2021
VALENCIA	46 El Camp de Morvedre	53.628	141,00%	1.712	1,87%
	46 El Camp de Túria	111.073	259,34%	5.633	3,46%
	46 El Valle de Cofrentes-Ayora	4.720	92,28%	-191	-1,94%
	46 L'Horta Nord	140.752	160,54%	3.726	1,63%
	46 L'Horta Oest	210.200	145,84%	5.556	1,57%
	46 L'Horta Sud	108.021	154,10%	3.584	2,01%
	46 La Canal de Navarrés	7.493	91,44%	33	0,21%
	46 La Costera	38.823	118,73%	0	0,00%
	46 La Hoya de Buñol	26.356	162,27%	1.422	3,34%
	46 La Plana de Utiel-Requena	18.963	100,92%	-63	-0,17%
	46 La Ribera Alta	119.529	118,54%	3.136	1,42%
	46 La Ribera Baja	42.189	115,06%	920	1,15%
	46 La Safor	102.386	147,28%	2.675	1,56%
	46 La Vall d'Albaida	46.623	114,48%	325	0,37%
	46 Los Serranos	7.733	91,78%	309	1,91%
	46 Rincón de Ademuz	796	54,15%	-45	-1,99%
	46 València	402.555	102,76%	-4.544	0,57%

Tabla 31. Crecimiento absoluto y relativo de las comarcas de Valencia en los periodos 1996-2019 y 2019-2021.

10.2 ANEXO II

Entrevistas

MUNICIPIOS DE CASTELLÓN

Canet Lo Roig

R: Hola buenos días.

P: Hola buenas, ¿Ángeles?

R: Sí, soy yo

P: ¿Somos los alumnos del Juan de Garay, que están haciendo el trabajo de investigación? ¿Estás disponible ahora?

R: Ah, sí, sí, dime.

P: Pues son unas preguntitas sobre el pueblo.

R: A ver, dime.

P: vale, primero, sobre los servicios, ¿tenéis centro de salud?

R: Sí, tenemos consultorio médico. Donde hay un médico y una enfermera.

P: Vale, ¿farmacia?

R: Sí, también.

P: ¿Colegio?

R: También.

P: ¿Instituto?

R: No. Van al de San Mateu.

P: ¿Y van en autobús?

R: Sí.

P: ¿Algún banco hay?

R: Tenemos oficina de Cajamar y con cajero. Y luego tenemos otro cajero de Caixabank, sin oficina porque la cerraron. Solo cajero. Y luego viene el ofibus de Caixabank, una vez a la semana.

P: ¿Cerraron la oficina por la pandemia?

R: Sí.

P: También, los servicios de transporte, ¿hay autobús o cualquier otra cosa?

R: Transporte fatal, tenemos un autobús que entra a las 9 de la mañana y vuelve a la 1. Va por Vinaroz, pasa por la Jana, que ya hay más conexiones que en Vinaroz. Pero solo tenemos uno al día.

P: Vamos, que mal.

R: Fatal, transporte público fatal.

P: ¿Y en cuanto al suministro de agua, luz, internet, ha habido algún problema relevante?

R: La luz ningún problema y en la pandemia fue cuando nos pusieron la fibra de internet, a finales de 2020, que no teníamos fibra. Y cuando hay problemas de sequía graves, tenemos problemas con el suministro de agua, porque recogemos el agua de un manantial que está a 27km del municipio, está súper lejos, está en otro municipio que se llama Vallbona. Y bueno, es una cosa histórica que tenemos ahí, y hay llevamos un proyecto en marcha con la Generalitat, que pone en funcionamiento un pozo que hizo Aquamed en el año 2007, pero de momento está todo paralizado. Y por eso en los municipios de alrededor tenemos problemas. Unos por nitratos otros por cantidad, cosas así.

P: Vale, vale. En cuanto a la despoblación, ¿diputación y conselleria da algunas ayudas al pueblo?

R: Sí hay un fondo de despoblación, que son creo que 26 mil o 27 mil euros, que los da la generalitat y luego la diputación lo replica, nos da otros 27 mil más. También tenemos la chica de de la unidad de conciliación familiar, que también le paga diputación, y el jornal del centro respir, que es como la guardería de pequeños y mayores. Que es solo dos días a la semana, pero bueno.

P: Vale. Después, ¿en el municipio hay algunos movimientos sociales o políticos que traten de visibilizar los problemas del mundo rural?

R: No, no. Asociaciones culturales hay muchas porque tenemos 13, pero no tienen objetivo de reivindicación.

P: ¿Nos quieres decir alguna relevante? Nosotros nos lo apuntamos.

R: Tenemos a Arrels i Ales, que es un grupo feminista, la revolución de amas de casa, que digo yo. Las amas de casa de ahora, porque no solo somos amas de casa, somos todo tipo de gente. Luego están los jubilados que es la más numerosa. Está también la de la cultura, también la de fútbol. Está la peña taurina, está el grupo de danza que se encarga

de transmitir el baile local, regional. Está la unió de joves que es una asociación muy activa. Más o menos está así.

P: Relacionado con esto, ¿qué actividades de ocio hay destinadas para los jóvenes en el pueblo?

R: En los pueblos, casi todos los meses hay algo, entonces en muchas de estas actividades participa la unió de joves. Tenemos una semana cultural antes de las fiestas de agosto, que casi toda la organizan ellos. Organizan comidas, discomóviles, juegos...

P: Entonces, de normal sí que hay muchas actividades para jóvenes y gente que es más mayor...

R: Sí, sí, los jubilados todos los fines de semana quieren divertirse.

P: Vaya, que hay mucha actividad cultural.

R: Sí, sí.

P: Vale, siguiente pregunta. Las personas dependientes, personas mayores que tienen sus dificultades y todo eso, ¿con qué servicios cuentan? ¿Tienen ayudas?

R: Aquí, los ayuntamientos de pueblos pequeños no tenemos servicios sociales propios, los tenemos mancomunados, entonces nosotros somos mancomunidad de seis municipios, la mancomunidad de Baix Maestrat, que por población tenemos unos servicios que están centralizados en el municipio de Traiguera y que se desplazan al resto de municipios. Y son ellos los que hacen informes de dependencia. Luego tenemos un servicio propio, que es el SAD, Servicio de Atención Domiciliaria, que eso no lo prestan todas las mancomunidades, sí que se presta en municipios grandes que tienen sus propios servicios sociales, pero nosotros decidimos apostar y tenemos 15 mujeres que si se solicita y se hace el informe adecuado, atienden a toda esta gente que necesita pues que vaya alguien a limpiar, o a cuidarlos y tal.

P: Vale, bueno por último, ¿qué estrategia se llevan en general o qué iniciativas ha llevado a cabo el ayuntamiento para luchar contra la despoblación, para hacer que la gente se quede, etcétera...?

R: Mira, la despoblación es una cosa que va de dinero pero no va solo de dinero. Yo creo, y es una opinión mía; que al final no puedes hacer que la gente venga a vivir al pueblo, lo que tienes que hacer es que la gente no se vaya. Y para que la gente no se vaya, lo primero y principal que todo el mundo dice: que el pueblo tenga servicios y tenga trabajo. Vale. Estoy de acuerdo, eso es importante para que te quedes, evidentemente. Pero sobretodo tienes que tener orgullo de pertenecer a algo, sentirte orgulloso de ser de pueblo, de ser de tu pueblo. En los años 80, el progreso o lo que los padres que no habían estudiado les decían a sus hijos era que se fuesen a estudiar fuera y luego con la boca llena decían "Uy, es que mi hija se ha quedado a vivir en Barcelona, como ha estudiado medicina..." El progreso para esta gente era irse del municipio, y eso es una idea errónea. Si toda esa gente no se hubiese ido los años 70 u 80, ahora tendríamos médicos en el Hospital de Vinaròs. Entonces lo primero que hay que hacer es cultivar el sentimiento de orgullo por tu pueblo. Y eliminar la connotación negativa que tiene ser de pueblo. Despedida.

Traiguera

P: Hola, buenos días. Somos unos alumnos del instituto Juan de Garay, que están haciendo un trabajo de investigación sobre la despoblación. Y era por si podíamos hacerte unas preguntas sobre el pueblo.

R: Sí, me envió un correo una profesora vuestra o vosotros, ¿no?

P: Sí, sí.

R: Pues venga, decirme.

P: Vale, empiezo. Respecto a los servicios, ¿hay centro de salud?

R: Sí.

P: ¿Farmacia?

R: Sí.

P: ¿Colegio?

R: Sí.

P: ¿Instituto?

R: No.

P: ¿Y dónde van los alumnos?

R: A Sant Mateu.

P: ¿Y tienen transporte que les lleve?

R: Sí, sí. Tenemos transporte y van a Sant Mateu, que está a 20 kilómetros.

P: ¿Banco?

R: Sí.

P: ¿Y transporte público? Que lleve a núcleos urbanos.

R: Un autobús que sube y baja, dos días a la semana. Conecta con Vinarós. Y muy mal. Después de la pandemia funciona muy mal. Antes teníamos todos los días dos autobuses y ahora nos hemos quedado con uno con dos días.

P: Vale. ¿Problemas de internet, luz y agua habéis tenido?

R: No, no, no. Estamos bien.

P: Vale, vale. ¿Sabes si diputación y conselleria toman medidas para luchar con el problema de la despoblación en el municipio?

R: A ver os cuento; supongo que sabéis que la Generalitat valenciana sacó unos ítems de despoblamiento.

P: Sí, nos suenan.

R: Son 6 ítems de densidad, crecimiento demográfico, crecimiento vegetativo, índice de envejecimiento, índice de dependencia y tasa migratoria. Para considerarse dentro del grupo de despoblación que considera la Generalitat, tienes que cumplir al menos 5 de 6. Nosotros no cumplimos dos. Por lo tanto, no se nos considera como despoblamiento. Entonces, sí que la diputación y conselleria están haciendo para pueblos que sí que cumplen todos los ítems, pero nosotros no estamos dentro de este grupo. Todo y que sí que estamos en proceso de envejecimiento, de despoblación y todas esas cosas. Es decir, sí que hace la conselleria y la diputación, pero no nos toca a nosotros por eso, porque no cumplimos todos los ítems.

P: Vale, perfecto. Respecto a la población dependiente que vive en el pueblo, ¿reciben ayudas y servicios?

R: Sí, eso sí. Hay una mancomunidad de servicios sociales que sí que da servicio a los dependientes.

P: Vale. ¿Y qué actividades de ocio hay en el municipio? Tipo piscina, gimnasio...

R: Tenemos pistas de pádel que inauguramos hoy. tenemos pistas de skate.

Polideportivo. Campo de fútbol.

P: ¿Y hay cursos y tal?

R: Sí, hacemos cursos pero no se apunta nadie. Ja, ja, ja. Lo típico.

P: Ostras ja, ja, ja. Vale. Ya por último, ¿qué estrategias lleva el ayuntamiento para intentar luchar contra la despoblación?

R: Pues también, lo típico. Favorecer, es decir, damos muchos servicios a las familias jóvenes, pues con conciliación familiar para que puedas quedarte aquí. Más que nada es eso, la conciliación familiar. Pues con actividades extraescolares para atender a los niños, con escuelas de verano, con escuelas de navidad y de pascua. Con escuelas marineras. Todo para hacer que las familias con niños lo tengan fácil.

P: Vale, pues eso es todo ¡Muchas gracias!

R: Que os vaya muy bien el trabajo.

P: ¡Gracias! Hasta luego.

R: Hasta luego.

-Salomé

Xert

P: Hola, somos unos alumnos del instituto Juan de Garay de Valencia. Estamos haciendo un trabajo de investigación sobre la despoblación y era por si podíamos hacerte unas preguntas sobre el pueblo.

R: Vale, dime.

P: Bueno, primero de todo, ¿te importa si te grabamos para luego poder transcribirlo?

R: Sí, no te preocupes, dime, dime.

P: En relación con los servicios, ¿el pueblo tiene centro de salud?

R: Sí. Un consultorio. El centro de salud lo tenemos a 5 kilómetros de San Mateo.

P: Vale. ¿Farmacia?

R: Sí.

P: ¿Colegio?

R: Sí, hasta la edad que van al instituto.

P: ¿Ósea que instituto no tenéis?

R: No, no. Van al San Mateo, a 5 kilómetros.

P: ¿En autobús?

R: Sí, hay un autobús y sube a buscarles.

P: ¿Y hay bancos o cajeros?

R: Hay un cajero y un banco.

P: ¿Y transporte público que comunique con núcleos urbanos?

R: Sí, hay un servicio de autobús pero no vienen todos los días, me parece que son solo 3 días a la semana.

P: Bueno, ¿y habéis tenido algún problema con el suministro de agua, luz, internet...?

R: Sí, con internet hay veces que hemos tenido muchos problemas, que no se cogía bien internet, ahora funciona bien, pero los ha habido.

P: Vale, después, diputación y conselleria, ¿están tomando alguna medida contra la despoblación en el municipio? ¿Alguna medida?

R: Sí, dan ayudas.

P: Vale, ósea que el municipio está categorizado como despoblado.

R: Sí, por la Generalitat.

P: Perfecto. Bueno, ¿hay algún movimiento político o social por la visibilización del mundo rural o contra la despoblación en el municipio?

R: Eso me parece que no, no estoy segura, pero me parece que no.

P: Vale, si no sabes algo no pasa nada. Vale, después; la población dependiente, tipo gente mayor, que tiene problemas de movilidad, ¿tiene alguna ayuda económica o social?

R: Bueno, aquí vienen los miércoles y les dan a lo mejor alguna ayuda si solicitan. Pero tendrías que hablar con la asistente social.

P: Vale, luego, ¿qué actividades de ocio para entretenerse hay en el pueblo dirigidas a los jóvenes o para gente más mayor?

R: Bueno, pues la gente mayor tiene la unidad de respir, que se dice, que son dos días a la semana, y la gente hace ejercicios y un poco de gimnasia y todo eso. Y para jóvenes están haciendo zumba y en verano hay cursos de natación.

P: Vale, por último, ¿sabes si el ayuntamiento está llevando a cabo un plan para luchar contra la despoblación y que la gente no se vaya?

R: No tengo ni idea.

P: Vale, vale. Una última cosa, aunque ya hemos acabado, ¿te importa que pongamos tu nombre y si eres cargo administrativo o algo así?

R: ¿Eso va a ir a algún sitio?

P: A ver, es un trabajo de investigación.

R: Vale, pues pon administración.

P: Vale ¡Hasta luego!

R: Hasta luego.

Llucena

R: Ajuntament de Llucena, diga'm.

P: Hola, buenos días, somos unos alumnos del Juan de Garay, un instituto de Valencia que están haciendo un trabajo de investigación sobre la despoblación. Y era por si tú mismo o sabes de alguien que podría responder a unas preguntas en relación al pueblo?

R: Sí, sí, dime.

P: Vale, bueno, ¿te importa si grabamos la conversación para luego poder transcribirlo? Sino no pasa nada.

R: Sí, sí, hombre, a ver, os contestaré si tengo datos de memoria...

P: Sí, sí, si no sabes tampoco pasa nada... Vale, pues empiezo... ¿En relación a los servicios hay centro de salud?

R: Sí.

P: ¿Farmacia?

R: Sí.

P: ¿Colegio?

R: Uno, sí, de primaria.

P: ¿Dónde van los alumnos?

R: ¿Cómo que dónde van los alumnos? A un colegio de primaria.

P: Ah, ¿osea que sí que hay?

R: Sí, sí, sí.

P: Ah vale, es que te hemos entendido mal, perdón, perdón.

R: Sí, sí, hay un colegio de alumnos de dos a doce años, y luego los de ESO van al instituto de Alcora que está a quince minutos con autobús escolar.

P: ¿Alcora?

R: Pero eso ya los de ESO.

P: Sí, sí, vale, vale. ¿Bancos tenéis?

R: De momento tres.

P: Ah, muy bien. ¿Y transporte público...?

R: Hay línea regular de transporte de Lucena a Castellón.

P: ¿Autobús?

R: Sí, autobús.

P: ¿Habéis tenido algún problema relevante en relación a los suministros de agua, luz, internet...?

R: De agua, no porque es pública y el mantenimiento lo hacemos directamente desde el ayuntamiento, o sea no hay problema, es suficiente suministro. De luz, de momento también la compañía eléctrica, pues, salvo alguna tormenta, no hay problema. Internet tenemos problemas pero con el tema de fibra, porque en el casco urbano tenemos fibra pero hay varias empresas de azulejos fuera del casco urbano que no hay manera de que les pongan fibra.

P: ¿Sabes si hay medidas que toma la diputación y consellería para ayudar con el problema de la despoblación en el municipio?

R: Aquí, bueno, recibimos los Fondos Cooperación Despoblación y de Diputación nos informan.

P: ¿Sabes si hay movimientos sociales y/o políticos para visibilizar el mundo rural en el municipio?

R: Hay una Asociación cultural, que directamente no hablan de eso, pero sí que incide alguna vez, cuando hacen conferencias.

P: ¿La población dependiente con qué servicios y ayudas cuentan?

R: Te comento, hay una Unidad de Respiro para personas mayores, horario de mañana, todos los días de lunes a viernes. Luego hay un centro de personas mayores. Y se ofrecen opciones para minusválidos y gente con pocos recursos. Y de parte de Servicios Sociales reciben ayuda como la Ley de Dependencia.

P: ¿Qué actividades de ocio hay en el municipio?

R: Ahora en verano está la piscina municipal abierta y todo el año están el yoga, el kung fu, el zumba... Y la escuela de verano ahora para los niños. Y hay cursos para desempleados de todo tipo, emprendedores...

P: Por último, ¿sabes qué estrategias lleva a cabo el Ayuntamiento para luchar contra la despoblación?

R: Lo principal es intentar fijar la población que hay que no se vayan, intentar generar empleo en cualquier de los sectores, por ejemplo el turismo. Y básicamente es eso. Fomentar y movilizar los servicios sociosanitarios porque aquí hay un centro al que la gente se puede desplazar a trabajar. También tenemos varias fábricas de azulejos y eso.

P: Vale, pues eso es todo. ¿Nos puedes decir tu nombre o tu cargo para mencionarlo en el trabajo?

R: José Luis Aparici, y el cargo es Agente de Desarrollo Local.

P: Vale, muchas gracias. Adiós.

R: Adiós.

Culla

P: Hola, bon dia, Paco?

R: Bon dia.

P: Mira, que sóc Balma, una professora d'economia d'un institut de València i me'n vaig ficar en contacte amb l'ajuntament perquè estem fent un treball amb uns alumnes de segon de batxillerat sobre els pobles en despoblació. Es per si podem fer-le unes preguntes a una alumna.

R: Molt bé.

P: D'acord, i en podríem grabar la conversació?

R: Sí, no hi ha problema.

P: Vale, fenomenal, doncs moltes gràcies. Le deixo amb ella, se diu Raquel, i le farà unes preguntes per al seu treball, d'acord?

R: Perfecte.

P: Hola, bon dia

R: Bon dia.

P: Són poquetes preguntes. La primera és; en relació amb els servicis, hi ha centre de salut al teu poble?

R: Sí.

P: Farmàcia?

R: Sí.

P: Institut?

R: No.

P: I a quin lloc van els alumnes?

R: Van a el municipi que està aquí més prop que és Benassal. Bueno, si te tinc que donar detalls. El terme de Culla té una peculiaritat en quant a la població, viuen 200 persones en el nucli urbà i 300 persones disseminades en masies. Entonces, n'hi ha molta població que està més prop de altres centres que del propi poble i entonces van a diferents instituts i a altres escoles inclús en primaria. Però el nucli urbà és el que t'he dit. O siga, que van a Benassal i altres instituts pero el més proper es eixe en quant al nucli urbà.

P: D'acord. I n'hi ha bancos?

R: Una oficina de Cajamar, que obri dos dias a la setmana.

P: Molt bé. Hi ha servicis de transport que comuniquen amb nuclis urbans?

R: Un servici de transport i quasi podria dir que és nulo.

P: És un autobús?

R: Sí, és un autobús. No hi ha servici normal. Només certs dies i el tens que demanar. Entonces pràcticament podem posar que no.

P: Vale. Després, n'ha hagut algun problema relevant respecte al suministre d'aigua, llum, internet...?

R: Amb l'aigua està cobert, però com la població del municipi està dispersa, es suministra desde diferents punts. Entonces, problemes en quant a la dispersió. Després, suministre elèctric no n'hi ha hagut problemes. Internet depén de zones. El poble sí que té servei d'Internet per a línia normal i d'alta velocitat, però segons llocs la cobertura és un poc difícil.

P: D'acord. Saps qué mesures toma Conselleria i Diputació per ajudar amb el problema de la despoblació en el municipi?

R: Sí, les conec. Per exemple, a l'ajuntament l'estàn donant uns fons de cooperació en eixe sentit. Per a que l'ajuntament invertisca a la seua lliure determinació. Estèn dur a terme un programa de professionals per a que donen uns serveis en els pobles on no existeix, per exemple un abogad o un fisioterapeuta, que si no n'hi ha en un poble, doncs

existeix esa “borsa de professionals” i així poden prestar serveis en els llocs on no existeix eixos determinants professionals. I s'està treballant en altre línies, però encara no se veu els resultats.

P: Molt bé. Després, hi han moviments socials o polítics per a la visibilització del món rural en el municipi?

R: No, ací, la gent és molt conformista i té poc de moviment.

P: Vale. Després, la població depenent, és a dir, les persones majors i tot això, amb quins serveis i ajudes compten al poble?

R: Tenim un servei social. I està dins d'una mancomunitat a la que pertanyem. Tenen un servei diari d'activitats per a majors que vulguen participar i n'hi ha un local per a persones majors per a fer les seues activitats quotidianes.

P: Molt bé. Què activitats d'oci hi ha enfocades per a tot el públic en el municipi?

R: A vore, el municipi és prou turístic, sí se fan activitats més enfocades als visitants però també per als veïns. Com alguna qüestió musical, ara en estiu la piscina, se procura mantindre tradicions. En festes doncs se fan activitats també infantils, bueno en festes i en altres moments, més de sovint. Dins de festes abarquem desde bous, hasta ball, hasta jocs...

P: Bé, i per exemple, n'hi han cursos d'aprendre coses per a xiquets o per a adults? Com natació...

R: Alguna vegada es fa algún curset; d'informàtica per exemple o de noves tecnologies o enfocats a autonómsi empresaris també per a les ajudes que poden rebre en quant a habitatge...

P: Ah molt bé. Ja per últim, què estratègies porta l'ajuntament per a lluitar contra la despoblació?

R: L'ajuntament ajudes concretes per a la despoblació... pues ajuda per exemple, són més concretes això sí, als escolars que estàn ací, directament unes quantitats econòmiques, que ajuden amb els estudis. i estem ara treballant en temas d'habitatge, però no podem concretar ara en este moments perquè s'està ara preparant.

P: Vale, perfecte. Doncs aixó és tot, moltes gràcies.

R: Espera, m'acabe d'en recordar que m'havies preguntat abans, per un servei. I es que hi ha un servei de transport que està enfocat directament per a persones que tinguen que desplaçar-se quan tenen alguna cita sanitària. Doncs, hi ha un taxi per a persones que no disposen de vehicle, que puguen fer el trajecte.

P: Ah, molt bé. I està finançat per l'ajuntament?

R: Amb l'ajuda de Diputació, el financia l'ajuntament, sí.

P: Doncs molt bé. Moltíssimes gràcies per col·laborar. Adéu.

R: De res. Vinga, adéu.

MUNICIPIOS DE VALENCIA

Carrícola

P: Hola, buenos días. Somos unos alumnos del Juan de Garay que están haciendo un trabajo de investigación sobre la despoblación y era por si podíamos hacerte unas preguntas.

R: Vale, de acuerdo.

P: Vale. Antes de nada, ¿podemos grabar la conversación?

R: Sí, sí, no hay problema.

P: Vale, pues hemos comenzado a grabar.

R: Vale.

P: Nosotros lo que queríamos saber es, ¿en el pueblo tenéis centro de salud?

R: Sí.

P: ¿Farmacia?

R: Sí.

P: Y bancos entiendo que también, ¿no?

R: Sí.

P: ¿Y colegio e instituto?

R: Colegio no.

P: ¿Y a dónde van los niños al colegio?

R: Van al del pueblo de al lado. Adzaneta d'Albaida.

P: ¿Y en qué transporte les llevan?

R: Pues ahora mismo, les lleva el ayuntamiento, porque como son solo dos, el autobús no pasa. Les tienen que llevar los padres, pero el ayuntamiento hace un esfuerzo y les acompañamos, les acompaño yo en este caso. Y después, los padres van a por ellos.

P: De acuerdo, muy bien. Y que los padres vayan a por ellos, ¿está subvencionado o tienen alguna beca?

R: No sabría decirte. Esos temas yo ya no sé.

P: Vale, eso el colegio, ¿y el instituto?

R: Sí, en el instituto hay suficientes alumnos, 7 o 8. Que son los que antes iban al colegio y sí que pasaba el autobús. Y ahora sí que pasa para los alumnos del instituto. Aunque antes aunque hubiese solo 2 o 3 alumnos pasaba igual.

P: ¿Y el instituto está en el mismo pueblo que el colegio?

R: No, es otro pueblo. En ese caso es Albaida.

P: Vale, perfecto. Después, ¿habéis tenido o tenéis algún problema relevante en el suministro de agua o internet?

R: No, no.

P: Vale, entonces sí que llega todo bien. ¿Y qué medidas toma diputación y conselleria para el problema de la despoblación? ¿Qué ayudas recibís? ¿Económicas...?

R: Esos temas son los que yo ya no sé decirte. Porque es un tema más político.

P: Sí, sí, no te preocupes. Después, ¿hay movimientos sociales o políticos para visibilizar los problemas del mundo rural en vuestro municipio?

R: No.

P: ¿Hay población dependiente, ósea, gente mayor que necesite algún tipo de servicio especial?

R: Alguna mujer así mayor hay, pero que aún están bien en casa. A una mujer sí que le ayudan los vecinos del pueblo a hacer las comidas, a limpiar...

P: Ósea, ¿que son los propios vecinos del pueblo los que ayudan, no reciben ninguna ayuda por parte de conselleria y diputación?

R: No, no. Son los propios vecinos.

P: Vale, vale ¿Y qué tipo de actividades de ocio tenéis para la gente joven del pueblo?

R: ¿A los jóvenes? Pues ahora mismo nada ja, ja, ja. Bueno a mediados de junio abrimos la piscina y la asociación de mujeres de Carrícola están haciendo aquagym. Que no son solo para mujeres, que es para todo el mundo. Se ha apuntado mucha gente, y están todos muy emocionados y tal.

P: ¿Hay asociaciones como acabas de decir ahora mismo, asociaciones de mujeres...?

R: Sí, está la asociación de amas de casa, el club de atletismo, que organizamos una carrera de montaña...

P: ¿Y el club este de atletismo es gente joven, gente más mayor...?

R: Ya son mayorcitos, antes corría mucha más gente, éramos 15 o 20 a lo mejor, pero quedan menos. Aún así continuamos porque organizamos la carrera.

P: A parte del club y la asociación de mujeres, ¿hay más asociaciones?

R: Sí, está el club de fotografía.

P: ¿Y qué edad tienen las personas del club, aproximadamente?

R: Pues son de 45 para arriba.

P: Y ya, por último, ¿qué estrategias lleva a cabo el ayuntamiento para luchar contra la despoblación?

R: Eso tampoco sé decirte, es que es más de política.

P: Vale, vale, no te preocupes, con lo que nos has dicho ya nos hacemos una idea para el trabajo. Pues muchas gracias, pondremos que habéis colaborado.

R: Muchas gracias, ¡hasta luego!

P: ¡Adiós!

Pinet

P: Hola, buenos días. Somos unos alumnos del instituto Juan de Garay de Valencia, que estamos haciendo un trabajo de investigación sobre la despoblación y era por si podríamos hablar con alguien del municipio que sepa sobre el tema o que nos pueda responder unas preguntas.

R: Yo misma te puedo contestar depende de las preguntas que sean.

P: Vale, son unos minutitos, preguntas sencillas sobre el pueblo.

R: Vale, a ver, dime.

P: Vale. Bueno, primero, ¿podemos grabar la conversación?

R: Vale, no me importa. Pero no sé si te sabré responder a todo.

P: No, no te preocupes, es solo de lo que sepas.

R: Vale, vale. Pues adelante.

P: En relación a los servicios, ¿hay centro de salud?

R: Sí.

P: Vale. ¿Farmacia?

R: Sí.

P: ¿Colegio?

R: No.

P: Vale, ¿y dónde van los niños del colegio?

R: A Llutxent.

P: Vale, ¿y van en autobús al colegio?

R: Los llevan los padres.

P: Vale. ¿Instituto hay?

R: No. Van a Benigánim.

P: Vale, ¿también los llevan los padres?

R: No, hay autobús.

P: Vale, ¿bancos hay?

R: Sí, han puesto un cajero de Caixabank.

P: Vale, muy bien. ¿Y cuáles son los servicios de transporte que hay hacia los núcleos urbanos?

R: Pues aquí o tienes coche particular, o hay un servicio de autobús que tienes que llamarle el día anterior para que puedan venir a recogerte.

P: Vale, ¿y habéis tenido algún problema relevante en cuanto al servicios de agua, luz, internet...?

R: De luz y agua no y de internet por la ubicación del pueblo hay baja conexión.

P: Vale, ¿sabes si diputación y conselleria toman medidas para ayudar con el problema de la despoblación en el municipio?

R: Sí.

P: ¿Cuáles son más o menos las medidas?

R: Nos dan una subvención por ser un municipio despoblado.

P: Vale, ¿en el municipio hay movimientos sociales y/o políticos por la visibilización de los problemas del mundo rural? En plan, ¿la gente del pueblo se moviliza para que se vea que tienen problemas con la despoblación?

R: Sí.

P: Vale. Después, la población dependiente ¿con qué servicios y ayudas cuenta?

R: Con las de servicios sociales.

P: Vale. Luego, ¿qué actividades de ocio se ofrecen en el municipio para todas las edades en general?

R: Pues aquí en verano piscina y ahora hay una asociación de amas de casa que están haciendo alguna cosita de labores de puntos de cruz, cosas así. Después tenemos otra asociación que se llama Munt contra el cáncer, que hacen caminatas, hacen charlas.

P: Muy bien. ¿Y hay alguna actividad enfocada a los jóvenes?

R: Ninguna.

P: Vale. Por último, ¿qué estrategias lleva a cabo el ayuntamiento para luchar contra la despoblación?

R: Pues ahora mismo hay un proyecto de adquisición de una vivienda para en la planta baja hacer una tienda y la vivienda de quien venga. Porque hay servicio de bar, servicio de farmacia, de médico dos días a la semana, dos días de practicante, pero la tienda se cerró por jubilación y nadie la ha cogido. Entonces, es un servicio muy básico.

P: Vale. Pues eso es todo. Bueno, una cosa, ¿si no te importa podrías decirnos tu nombre y tu cargo? Por si quieres que te citeamos.

R: No, no.

P: Vale, no te preocupes. Muchas gracias.

R: Vale, hasta luego.

P: Adiós.

Casas Bajas

P: Hola. Buenos días. Somos unos alumnos del instituto Juan de Garay de Valencia, estamos haciendo un trabajo de investigación sobre la despoblación ¿Te importaría responder unas preguntitas? O tú o alguien que sepa del tema.

R: ¿Es muy largo? ¿De qué va?

P: Son cinco minutitos, es muy corto. Es sobre la despoblación, los servicios que tenéis en el pueblo. Es sobre el pueblo.

R: A ver si te puedo ayudar.

P: Vale, una cosa primero, ¿te importa que lo grabemos para esto luego transcribirlo?

R: No, no, no me importa.

P: Vale, pues comenzamos. Primero, en relación con los servicios del pueblo, ¿el pueblo cuenta con centro de salud?

R: Sí.

P: ¿Farmacia?

R: Sí.

P: ¿Colegio?

R: Sí.

P: ¿Instituto?

R: No.

P: ¿Y a dónde van los alumnos del instituto?

R: Al de Ademuz.

P: Al de Ademuz, vale. ¿Y van en bus?

R: Sí, van en autobús.

P: Vale. ¿Bancos hay?

R: No.

P: ¿Ni cajeros ni nada?

R: No. Vamos a Ademuz.

P: Vale. Entonces, ¿tenéis servicios de transporte; autobús...?

R: A ver, hay un autobús que va a Teruel.

P: ¿Y poco más? ¿O hay algo más?

R: Y poco, nada ja, ja, ja.

P: Ja, ja, ja. Bueno, vale. ¿Y el autobús pasa con frecuencia o muy poco?

R: Sale una vez al día, solamente sale a las 7 de la mañana y vuelve a las 3 o 4 de la tarde.

P: Vale, después. ¿Habéis tenido algún problema relevante en cuanto a suministro de agua, luz, internet...?

R: Siempre tenemos problemas con internet.

P: Vale, vale. Luego, esto es solo si tú lo sabes, si no lo sabes no pasa nada ¿Sabes si hay alguna medida que esté llevando a cabo conselleria o diputación para ayudar con la despoblación en el municipio?

R: Yo no lo sé la verdad, porque no llevo el tema.

P: No pasa nada. Y luego, ¿si hay algunos movimientos políticos o sociales visibles contra la despoblación en el pueblo?

R: No, aquí no.

P: Vale, después. La población dependiente, tipo gente que no se puede mover, personas mayores que necesitan mucha ayuda, ¿con qué servicios y ayudas cuentan?

R: Pues, existe un departamento en la mancomunidad de Casas Altas, que lleva todo esto. Servicios sociales.

P: Vale, y después, ¿el pueblo tiene alguna actividad de ocio para gente joven o gente de mediana edad?

R: Sí.

P: ¿Cómo cuál?

R: Deporte, multideporte para los niños, gimnasia para la gente mayor.

P: Vale, pues, la última pregunta.

R: Sí, dime.

P: Si lo sabes, que esto normalmente no lo suelen saber. ¿Alguna estrategia que sepas que el ayuntamiento está llevando a cabo para luchar contra la despoblación?

R: No, no lo sé.

P: Vale, no pasa nada. Bueno, ¿te importa que apuntemos tu nombre y si eres técnica, administrativa...?

R: Auxiliar administrativa. Paula Manzano.

P: ¡Perfecto! Muchas gracias.

R: De nada, ¡a ti! Hasta luego, que te vaya bien.

P: Hasta luego.

Millares

R: Ayuntamiento de Millares, buenos días.

P: Buenos días, somos unos alumnos del instituto Juan de Garay de Valencia, que estamos haciendo un trabajo de investigación sobre la despoblación y era por si podrías tú, o alguien que pueda, respondernos a unas preguntitas sobre el pueblo.

R: vale, ahora mismo estoy yo sola, lo que te pueda responder te lo respondo.

P: Vale, perfecto. Bueno, ¿te importa si grabamos la conversación para luego poder transcribirlo?

R: No, no me importa.

P: Vale, pues empiezo. En relación con los servicios, ¿hay centro de salud?

R: Sí, viene el médico todos los días. Y hay un servicio de emergencias también.

P: ¿Y farmacia?

R: Sí también.

P: Bien, ¿y colegio?

R: Hay un colegio, sí. Pero está con el mínimo de alumnos. Entonces se buscan alumnos para que el colegio no cierre.

P: ¿Y instituto?

R: No, instituto no.

P: ¿Y dónde van los alumnos?

R: Van a Buñol.

P: Vale, ¿en autobús o...?

R: Sí, los llevan en autobús.

P: Vale ¿Bancos hay?

R: No, viene cada 15 días un banco móvil.

P: Vale, ¿y servicios de transporte que conecten el pueblo con otros sitios?

R: Con Valencia hay un autobús que sale por la mañana y vuelve por la tarde. Solo hay un horario.

P: Vale. Luego, ¿ha habido algún problema relevante con los servicios de agua, luz, internet...?

R: No, vamos, últimamente que se sepa no.

P: Vale, ¿sabes si diputación y conselleria toman alguna medida para ayudar con el problema de la despoblación en el municipio?

R: Sí, recibimos subvenciones de acorde a las características del pueblo.

P: ¿Y sabes si hay, en el pueblo, movimientos políticos y sociales por la visibilización de problemas del mundo rural?

R: Ahora mismo no. Nada reseñable.

P: Vale. Después, la población dependiente, ¿con qué servicios y ayudas cuenta? Tipo las personas mayores.

R: Pues hay un servicio de servicios sociales, que va por mancomunidades. Viene una vez a la semana, pero vamos, está disponible para el resto del tiempo también.

P: Vale. Luego, ¿qué actividades de ocio hay para entretenerse en el pueblo?

R: pues, ahora mismo muy pocas. Antes de la pandemia algo más. Había servicio de pilates y eso. Ahora lo único que hay es un gimnasio, que bueno la gente puede acudir libremente sin pagar, pero lo que son cursos y eso, ahora mismo no se ha puesto en marcha. Aunque se quiere poner próximamente.

P: Muy bien, por último, ¿sabes qué estrategias lleva a cabo el ayuntamiento para luchar contra la despoblación?

R: Pues, ahora mismo se están ofertando viviendas a precio módico, para familias que tengan niños con edad escolar para atraer a familias. Y también a los niños escolarizados se les dan ayudas, una ayuda todos los meses. Y luego todo lo enfocado al turismo, es lo único que hay.

P: Muy bien, pues eso es todo. Bueno, ¿podrías, si no te importa, decirnos tu cargo y tu nombre para ponerlo en el trabajo? Si no, no pasa nada.

R: Yo soy auxiliar administrativa, Teresa Martínez.

P: Vale, muchas gracias.

R: De nada, hasta luego.

P: Hasta luego.

Alcoleja

P: Hola

R: Buenas

P: Respecte als servicis, compten *con* centre de salut?

R: Centre de salut ací no tenim, però, sí, sí que n'hi ha consultori del metge però el centre de salut està en un altre poble.

P: I... Farmàcia?

R: També tenim.

P: I a quants quilòmetres està el centre de salut del vostre poble? O en quin poble està? Ja ho busquem.

R: Set quilòmetres.

P: Col·legi?

R: No.

P: On està el col·legi al que van els xiquets?

R: En el mateix puesto on està el centre de salut, a set quilòmetres.

P: Institut?

R: Institut... També està allí... Benilloba.

P: I com van els alumnes des del poble a l'institut o al col·legi, en quin transport?

R: Pues en autobús, venen ací, fan com una roda per tots els pobles de l'entorn, i s'emporten als xiquets...

P: I l'autobús el fica conselleria, es de l'institut i del col·legi, entenc.

R: Sí.

P: Bancos, teniu?

R: Banc... N'hi ha un caixer automàtic... Però, banc como tal en personal no.

P: I també aneu al poble eixe, al banc?

R: A la capital, sí, a Benilloba.

P: Teniu servicis de transport que us porten als nuclis urbans?

R: Pues crec que n'hi ha un autobús que porta a la gent a Alcoi però no sé quan passa ni res. Deu i mitja, onze, crec que va tots els dies.

P: Heu tingut algun problema rellevant en relació als subministres d'aigua, llum, internet...

R: No.

P: Què medidas toma diputació i conselleria per a ajudar con el problema de la despoblació al municipi?

R: Com, pots tornar a repetir, no t'he sentit.

P: Què medidas toma diputació i conselleria per a ajudar con el problema de la despoblació al municipi?

R: Pues d'això ara mateix ací ni idea...

P: Vale, no patisques... Hi ha moviments socials o polítics per a la visibilització dels problemes del món rural en el municipi?

R: Sí tenim ací un departament de la mancomunitat que s'encarrega de promocionar o fer cursos i totes eixes coses.

P: Què cursos són?

R: Pues, ara mateixa no sabria dir-te però si que se fan.

P: La població depenent, si és que hi ha al poble, compta amb servicis per a ser ajudats.

R: Sí, reben subvencions i s'emplea gent del poble per a què ajude a la gent esta... Els porten a les cases, els fan el dinar a lo millor, coses aixina... els llaven...

P: Què activitats d'oci hi ha enfocades als joves en el municipi.

R: Pues, al ser un poble en el què normalment no viu molta gent jove eixes activitats normalment es fan en estiu, fan a lo millor cursets de natació, cursets de ball o coses aixina, a lo millor fan vint-i-quatre hores de esport en festes.

P: I per a gent més major, també?

R: Sí, també fan cursos de ball i dansa, classes d'informàtica per als majors, tota eixa classe de coses.

P: Per últim, què estratègies porta a cap l'ajuntament per a lluitar contra la despoblació?

R: Ni idea, ahí em pilles.

P: No patisques, moltes gràcies. Una pregunta, disculpe, per a ficar en el treball que t'hem entrevistat, vostè és un tècnic de l'ajuntament?

R: Jo, sí.

P: Vale, fiquem un tècnic de l'ajuntament, vale, molt bé, moltes gràcies, podem ficar el seu nom?

R: Sí, si voleu.

P: Vale, i com se diu?

R: Joan Andrés Casanova

P: Vale, fenomenal, moltíssimes gràcies.

R: A vosaltres.

P: Adéu.

R: Adéu.

Benilloba

R: Ajuntament de Benilloba, dígame.

P: Hola, buenos días. Somos unos alumnos del instituto Juan de Garay de Valencia. Estamos haciendo un trabajo sobre la despoblación en el mundo rural. Bueno, primero que nada, ¿le importa que le grabemos?

R: No, no importa.

P: Era por si podíamos hacerle unas preguntas.

R: Si no son muy largas...

P: No, no, son cortas y podemos ir rápido. No pasa nada.

R: Vale, vale.

P: Vale pues voy tirando, eh.

R: Sí, sí.

P: ¿En el pueblo hay centro de salud?

R: Sí.

P: ¿Farmacia?

R: También.

P: Vale, ¿colegio?

R: Sí, primaria y secundaria.

P: Perfecto, ¿bancos hay?

R: Solo tenemos un cajero ahora.

P: Vale, ¿y servicios de transporte que comuniquen con grandes ciudades, núcleos urbanos...?

R: Ese es el único problema más grave que tenemos. Lo bueno que pasa es que estamos muy cerca de Alcoy y Cocentaina, que son bastante más grandes...

P: ¿Pero hay algún autobús...?

R: Hay un autobús pero tiene un horario así un poco... Viene solo a las 9 de la mañana y después vuelve sobre las tres de la tarde o un poco después.

P: Okay, okay. Continúo, ¿vale?

R: Sí, sí.

P: ¿Habéis tenido algún problema con el suministro de agua, luz, internet y tal?

R: No, de momento no.

P: Vale, ¿y hay alguna medida que tome diputación o conselleria contra la despoblación y tal?

R: Bueno, ahora están dando algunas ayudas para ayudar con el despoblamiento. De momento es lo único. Sí que se van tomando medidas para intentar que cambie la tendencia de que vayan se despoblando, pero poco a poco... van habiendo ya cosas.

P: Vale, muy bien. También, ¿hay algún movimiento social relevante en el pueblo para visibilizar la despoblación?

R: Aquí.. no

P: Vale, ¿y la población dependiente, tipo gente que no se puede mover, tiene alguna subvención, alguna ayuda, o le ayudan los vecinos?

R: Bueno, aquí tenemos los servicios sociales en coordinación con el ayuntamiento, que dan cobertura a todas estas personas. Si tienen problemas de dependencia, o de movilidad, ellos les dan cobertura. Aquí, en el mismo municipio.

P: Vale, perfecto. Luego, la gente joven, más activa, que necesita ocio, ¿qué tiene en el pueblo para hacer, de ocio?

R: Aquí esto lo llevamos peor... Porque somos un pueblo pequeño, de 750 habitantes, y para los menores no hay muchas actividades. De momento lo único que tenemos son actividades deportivas.

P: Vale. Bueno, y hay, aunque no sea para jóvenes, sino para gente de mediana edad, ¿hay algunas actividades de ocio, organizaciones, cursos o lo que sea?

R: Sí, bueno, si son mayores, tenemos la asociación de jubilados, la de amas de casa, hay uno de jóvenes también... Pero poco más, bueno hay una organización musical, un coro... Vaya, que todos están metidos en alguna organización.

P: Vale, vale, perfecto. Y ya, para acabar, bueno, si lo sabes, ¿qué estrategias está llevando a cabo el ayuntamiento para luchar contra la despoblación en general?

R: Pues aquí, estamos coordinados con diputación. Por nuestros medios no tenemos recursos para poder hacer nada, sin el apoyo de la diputación.

P: Vale. Bueno, ¿entonces hay esfuerzos para hacer algo, no?

R: Sí, se intentan buscar actividades para que la gente esté activa y que haya un poco de movilidad y que haya algún aliciente aunque sea un municipio pequeño. Por ejemplo, hoy hay concierto, mañana hay alguna actividad también. Y más de cara al verano están los talleres que se hacen de pilates, de gimnasia para mayores... ¿Sabes? Que se hacen actividades para intentar...

P: Sí, para intentar estimular.

R: Claro.

P: Vale, muy bien. Pues ya hemos acabado. Bueno una última cosa, si no te importa, si no lo quieres decir no pasa nada, pero, ¿nos puedes decir el cargo que tienes si quieres que lo apuntemos?

R: Vale, yo soy administrativo aquí en el ayuntamiento.

P: Vale, y si quieres decir tu nombre, si no no pasa nada.

R: Sí, José Albado.

P: Vale, pues muchas gracias.

R: De nada, a vosotros.

P: Adiós.

Pego

P: Hola, buenos días. Somos unos alumnos del instituto Juan de Garay de Valencia, que están haciendo un trabajo de investigación sobre la despoblación y es por si podíamos hacerte unas preguntitas cortas sobre el pueblo y tal.

R: Sí, dime.

P: Vale, bueno una cosa, ¿puedo grabar la conversación para poder transcribirla luego?

R: Sí, claro.

P: Vale, muchas gracias. Pues comienzo. En relación a los servicios, ¿el pueblo el tiene centro de salud?

R: Sí, hay uno.

P: Muy bien. ¿Farmacia?

R: Hay tres.

P: ¿Colegio de primaria?

R: Sí. Hay tres públicos y uno concertado.

P: ¿Instituto?

R: Sí, hay uno.

P: ¿Y bancos?

R: Hay un montón.

P: Vale, muy bien. ¿Y cuáles son los servicios de transporte que comunican el municipio con los núcleos urbanos?

R: Hay una empresa que se llama Autobuses La Amistad y otra que se llama Alsa, y hacen servicio a Gandía y a Denia, pero son unos servicios mínimos. En ese tema, está un poco deficiente, a mi entender.

P: Vale. Luego, ¿ha habido algún problema relevante en relación a los suministros de agua, luz, internet...?

R: Ninguno, no.

P: Vale. ¿Qué medidas toma diputación y conselleria para ayudar con el problema de la despoblación en el municipio?

R: Aquí, hace años que somos los mismos. Viene gente, se va otra, pero prácticamente la población no se ha visto mermada en los últimos años. Es un nivel de población estable.

P: Vale, ¿y hay movimientos sociales y/o políticos por la visibilización de los problemas del mundo rural en el municipio?

R: A ver, partidos políticos aquí habrá cuatro o cinco y pretenden todos acaparar tu atención por si te interesan esos temas. Pero en realidad, me parece que no.

P: La población dependiente, ¿con qué servicios y ayudas cuenta?

R: En la administración está el departamento de servicios sociales que tiene una concejalía y la verdad es que tienen bastantes ayudas. Hay un banco de alimentos, hay un sector de voluntariado para el suministro de alimento para las personas desfavorecidas, también hay ayudas de alimentación. Bueno, ayudas sociales me parece que hay bastantes.

P: Muy bien. Luego, ¿qué actividades de ocio enfocadas a los jóvenes se ofrecen en el municipio?

R: Sobretudo diría yo de deportes. Sí que es verdad que desde hace un año aproximadamente tenemos una oficina de infojove en Pego. Que es una oficina de asesoramiento a la juventud y parece que está teniendo bastante actividad y que la respuesta es buena por lo que he oído.

P: Muy bien. Por último, ¿qué estrategias, si es que lleva alguna, lleva a cabo el ayuntamiento para luchar contra la despoblación?

R: Pues, ya te digo, aquí hay viviendas sociales, hay gente que viene de fuera a cambio de un alquiler de renta baja. Eso suele ser llamativo.

P: Perfecto, pues eso es todo. Muchas gracias. Bueno, una última cosa, ¿nos puedes decir tu nombre o tu cargo para poder luego citarlo en el trabajo?

R: Sí. Trabajo de recepcionista aquí en el ayuntamiento.

P: Vale, pues muchas gracias.

R: A ti. Hasta luego, que os vaya bien.

P: Gracias, adiós.

Xixona

R: Ajuntament de Xixona, diga'm.

P: Hola. Somos unos alumnos del instituto Juan de Garay, de Valencia...

R: Perdón, perdón, dime otra vez...

P: Somos unos alumnos del instituto Juan de Garay, de Valencia, y es que estamos haciendo un trabajo de investigación sobre la despoblación. Entonces, por si podíamos hacerte unas preguntas, relacionadas con el pueblo sobre todo.

R: Claro.

P: Vale. Pues, una cosa, ¿te podemos grabar? Es para luego transcribirlo.

R: Vale, de acuerdo. Mientras no hayan preguntas personales ningún problema.

P: Vale, pues yo te lanzo las preguntas, ¿vale?

R: Muy bien.

P: Bueno, en relación a los servicios, ¿hay centro de salud?

R: Sí.

P: ¿Farmacia?

R: Sí.

P: ¿Colegio de primaria?

R: Sí, tres.

P: ¿Institutos?

R: Uno.

P: ¿Bancos?

R: Sí, 5 o 6... 5

P: ¿Y medios de transporte para ir a los núcleos urbanos?

R: Hay un autobús urbano, y después hay una línea de autobuses regular que nos conecta con San Juan y Alicante.

P: ¿Ha habido algún problema relevante con suministro de agua, luz, internet...?

R: No, de momento no.

P: Vale. ¿Diputación y conselleria toman alguna medida para apaciguar el problema de la despoblación?

R: Problema de despoblación grande... no tenemos. A ver, la población no crece, pero tampoco disminuye.

P: Entonces no es suficiente como para recibir alguna ayuda, ¿no?

R: Claro. Hombre, supongo que algún tipo de ayudas dará la diputación. Puede ser que nos podamos acoger a alguna, pero ahí ya se me escapa de mis competencias...

P: Sí, sí, no pasa nada, no pasa nada. Em, vale, ¿hay algún movimiento social o político por la visibilización de estos problemas en el municipio? Si no lo sabes no pasa nada.

R: Hombre, tenemos un problema o teníamos, bastante importante de la población, sobre la planta de tratamiento de residuos urbanos, que se pusieron a hacer hace ya tiempo. Pero se supone que los problemas han ido desapareciendo poco a poco, con lo cual también ha desaparecido un poco lo que es la movilización ciudadana.

P: Vale. ¿Y la población dependiente con qué servicios y ayudas cuenta?

R: El ayuntamiento tiene un departamento de servicios sociales que ayuda en los trámites, encamina, ayuda y entonces a parte, tenemos un servicio de atención domiciliaria, que es del ayuntamiento, con varias personas que ayudan a la gente con menos recursos y menos posibilidades a realizar las tareas domésticas y diarias.

P: ¿Y qué actividades de ocio hay en el pueblo enfocadas a los jóvenes?

R: La verdad es que el ayuntamiento promueve mucho las actividades culturales de todo tipo. Entonces, de ocio como tal, eso ya no sé. Tendría que ser algún compañero del departamento de juventud, pero ahora no está.

P: No pasa nada, no te preocupes.

R: Pero vamos, sí que se organizan talleres, charlas, cursos...

P: Vamos, que sí que se incentiva el ocio...

R: Sí, sí.

P: Me sirve. por último, ¿qué estrategias lleva a cabo el ayuntamiento para luchar contra la despoblación, en líneas generales?

R: No te puedo decir, eso sería cuestión del concejal de participación ciudadana o de la alcaldía, pero yo ahí ya no te puedo decir...

P: No te preocupes. Muchas gracias.

R: Venga, ¡nada que vaya bien el trabajo!

P: Vale, hasta luego.

R: Hasta luego.

10.3 ANEXO III

Evolución del mercado de trabajo en la agricultura de la Comunidad Valenciana entre los años 1985 y 2020

Años	Población ocupada total en la C.V. (millones de personas)	% Población ocupada en la agricultura (Respecto pob. Total)
1985	1.050,3	14,3
1986	1.074,6	13,1
1987	1.147,0	12,3
1988	1.199,8	11,1
1989	1.242,1	10,7
1990	1.287,1	9,4
1991	1.276,6	8,4
1992	1.248,5	7,2
1993	1.202,8	8,4
1994	1.208,7	7,8
1995	1.268,7	7,5
1996	1.321,5	6,7
1997	1.372,9	5,9
1998	1.451,3	5,6
1999	1.524,8	5,1
2000	1.630,7	5,0
2001	1.722,4	4,7
2002	1.771,5	4,3
2003	1.847,0	4,1
2004	1.951,7	4,0
2005	2053,1	3,8
2006	2.152,3	2,9
2007	2.220,5	3,5
2008	2.226,2	3,0
2009	2.021,6	3,3
2010	1.933,9	2,9
2011	1.890,3	3,1
2012	1.803,6	3,5
2013	1.771,2	3,4
2014	1.800,9	3,0
2015	1.873,0	3,7
2016	1.931,9	2,8
2017	1.990,3	2,9
2018	2.042,9	3,0
2019	2.087,2	3,1
2020	2.020,4	2,5

Tabla 32. Población ocupada total y porcentaje de población ocupada en la agricultura entre 1985 y 2020.
Fuente: elaboración propia a partir del Anexo Població activa, ocupada i desocupada a la Comunidad Valenciana (QUAD-A8) de agroambient.gva.es

10.4 ANEXO IV

<p>ALCOLEJA: 1. con ayunt. de la prov. y adm. de rent. de Alicante (7 leg.), aud. terr., dióc. y c. g. de Valencia (15), part. jud. de Cocentaina (2) sit. á la falda de la montaña llamada de Aitana, y rodeado de otras no pobladas y de no menos consideración, donde le combaten principalmente los vientos de levante: su CLIMA es frío; reinan en él con frecuencia las pulmonías y resfriados; tiene 200 CASAS, incluidas las 20 de su anejo Beniafer, que dista un tiro de fusil, bien distribuidas, cómodas y limpias; casa de ayunt. y cárcel; una escuela de primera educación, á la que concurren 25 niños, cuyo maestro está dotado con 1,500 rs. pagados de los fondos de propios, y una igl. parr. matriz, bajo la advocación de San Vicente Ferrer, servida por un cura párroco. En el interior de la pobl. hay una fuente, de cuyas aguas de buena calidad se surte el vecindario. Su TERM. confina por el N. con el de Cofrides, por E. con el de Penaguila, por S. con el de Sella, y por O con el de Benasáu, distando sus lim. por los tres primeros puntos 1/2 leg. y 1/4 por el último. Hay en él dos abundantes frentes, la una llamada de Aitana, y la otra del Troncho, que es un conjunto de fuentecitas en el barranco del mismo nombre. El TERRENO es desigual, como se recoge de la sit. del pueblo; pero sus tierras son fuertes y ricas, especialmente en las huertas, que regadas con las referidas fuentes y con las vertientes del Aytana producen la exquisita uva llamada de Clotet, tan estimada en toda la comarca. Las labores del campo se hacen con azada en donde el terreno lo permite, y en lo demás con yuntas de mulas. Dos CAMINOS únicamente tiene este pueblo, uno desde Benasáu á Sella y Rellu, y otro de Penaguila al mismo punto, tomando desde Alcolecha el de Cofrides, los cuales se hallan en mal estado. Recibe el CORREO por valijero el lunes, miércoles y sábado a mediodía, de la estafeta de Conceytana, y sale el domingo, martes y viernes: PROD. trigo, maíz, seda, legumbres, uva, llamada de Clotet, aceite, vino y algunas frutas, como ciruelas, peras y manzanas, siendo la mayor cosecha la del trigo. IND: cinco almazaras, de las cuales dos únicamente se conservan: POBL 251 vec. y 1,000 alm., incluso el anejo. CAP. PROD. 1.906,883 rs. IMP. 60,385. CONTR. 6,087. El PRESUPUESTO MUNICIPAL asciende á 8,000 rs. y se cubre con el producto de una tienda de abacería, y el déficit por reparto vecinal.</p>	<p>PINET: 1. con ayunt. de la prov., and. terr. c. g. y dióc. de Valencia (9 leg.), part. jud. de Gandía (2). Por reaf. órden de 24 de noviembre de 1847 se ha segregado de este part., agregándole al de Albayda. sr. en terreno llano, aunque rodeada de 3 montes por el N., E. y S.; le batan con mas frecuencia los vientos del O.; su CLIMA es templado y saludable. Tiene 47 CASAS, igl. parr. (San Pedro), aneja de la de Luchente (3/4 de leg.), servida por un vicario de provision ordinaria y un cementerio sit. al O. á 400 pasos del pueblo; los vec. se surten de una fuente no muy dist. de la pobl., cuyas aguas son de buena calidad. Confina el TERM. por N. con Barcheta; E. Barig; S. Almiserat, y O. Luchente: su estension es de 1 leg. en todas direcciones: en su radio comprende la Peña del Mediodía, la de, la Viña Vieja, la del Bosquecito, la del Picacho y la de los Corchos, sit. al N., E. y S., con algunos pinos, arbustos y matas bajas, que van desapareciendo, El TERRENO es de mediana calidad, compuesto de 100 jornales huerta, y 300 secano. Los CAMINOS se dirigen á Bariz y Larall, en mal estado, por ser un despeñadero continuo. El CORREO se recibe de Játiva por balijero tres veces á la semana. PROD.: trigo, maíz, vino, aceite, seda y algarrobas; mantiene ganado lanar y cabrio, y hay caza de conejos, liebres y perdices. IND.: la agrícola. PORL.: 60 vec., 336 almas. RIQUEZA Y CONTR.: con Luchente (V.).</p>
<p>CARRÍCOLA: 1. con ayunt. de la prov., aud. terr., c. g. y dióc. de Valencia (12 leg.), part. jud. de Albayda (3/4). SIT. en el valle y cerca del puerto de este nombre, en las faldas sept. de la cordillera donde campea el elevado Benicadell, que se ve al O.; batenle principalmente los vientos de poniente y levante, con CLIMA algo fresco y saludable. Tiene unas 48 CASAS de pobre aspecto, divididas en varias secciones por ocupar un sitio pedregoso y escalonado, y una igl. (San Miguel), aneja de la par. de Otos y servida por un vicario: el edificio es reducido, de poco gusto y sin torre. En el centro del pueblo brota una copiosa fuente dicha del Lagarto, cuyas cristalinas y saludables aguas, después de dejar surtido al vecindario, riegan las muchas huertas del term., y á un venden los sobrantes á los vec. de Bélgida. Dicho TERM. confina por N. y E. con el referido Bélgida (15 minutos), S. Turballos (prov. de Alicante, part. jud. de Cocentaina, 45 id), y O. Atzeneta (15). En su radio tiene principio el arroyo Tomalba (V.), que se desliza hacia Bélgida en busca del r. Albayda; por la parte del S. se encuentra la montaña en donde está la famosa pedrera, de la que se sacan las losas para hornos de pan cocer y otros usos, las cuales son muy blancas y delgadas, y en la cumbre de un montecillo se eleva la grande torre que toma el nombre del pueblo, obra de moros y de ella se divisa el cast. de Játiva que dist. 3 leg. El TERRENO es de buena calidad y bastante fructífero: tiene una grande porción de huertas plantadas de moreras, y el secano lo está de olivos y algarrobos con alguna tierra campa y viña. Los CAMINOS SON todos de tierra dura y muy malos. La CORRESPONDENCIA la recibe de Adzaneta. PROD.: trigo, panizo, aceite, vino, seda, algarrobas, legumbres y hortalizas. IND. la agrícola, y se dedican algunos vec. a elaborar esparto. POBL.: 52 vec. 1374 alm. CAP. PROD. 1.002,971 rs. 22 mrs.: IMP. 39,900; CONTR. 8,514 con 5 mrs: el PRESUPUESTO MUNICIPAL asciende a 2,800 rs. que se cubre con el producto de algunos arbitrios y reparto vecinal.</p>	<p>BENILLOBA: V. con ayunt. en la prov. de Alicante (9 leg.), part. jud. de Cocentaina (1), aud. terr., c. g. y dióc. de Valencia (14) SIT. á la der. del r. Alcoy, sobre una colina con libre ventilación y CLIMA sano, aunque á las veces se padecen reumas y palmonías. Tiene 308 CASAS de mediana fáb, distribuidas en calles irregulares, pero bien empedradas y limpias, y en 3 pequeñas plazas de figura triangular; casa de ayunt. escuela de primeras letras frecuentada por 50 niños, cuyo maestro percibe 1,500 rs. de sueldo anual; una parr. dedicada a la Natividad de Ntra. Sra., con un cura de provision del diocesano en concurso general; un cementerio fuera del pueblo en paraje que no perjudica á la salud pública, y 2 fuentes á corta dist. de la v., cuyas buenas y abundantes aguas aprovechan los vec. para beber, utilizando para la limpieza y otros objetos mecánicos las de algunos pozos que hay en muchas casas. Confina el TERM. con los de Gorga, Penaguila y Cocentaina de cuyos lim. dista 1/8 de leg. poco más o menos. Dentro de esta circunferencia hay 9 casas de campo, denominadas la Condolina, Barrachina, la Foya, les Carrasques, la Venta, el Cañotar y las 3 restantes del Pelas. El TERRENO participa de monte y llano, reduciéndose el primero á cenos aislados por el lado del E., S. y O.; la parte destinada a cultivo es bastante fértil, y comprende tierras de las tres calidades en secano y regadío: este proporciona dos acequias y un canal que conducen las aguas del mencionado r. Alcoy, (...). LOS CAMINOS conducen á la marina, Alicante, Alcoy, Cocentaina y valles de Zeta y Travadell: son de herradura y se encuentran en mal estado, principalmente en el invierno. El CORREO se recibe tres veces á la semana. PROD.: trigo, cebada, panizo, aceite, legumbres, hortaliza y mucho vino, y sostiene el ganado mular y caballar preciso preciso para las labores. IND. Y COMERCIO: además de la agricultura y artefactos referidos, hay molinos aceite y fabricación de mautas del país, consistiendo las especulaciones principales de comercio en la exportación de vino para Alcoy y hueta de Gandía, é importación de dichos y otros puntos, de aceite, varios comestibles y géneros de vestir. POBL.: 348 vec. 1,326 alm. RIQUEZA PROD: 2.123,300 rs. IMP.: 68,592. CONTR.: 24,824. El PRESUPUESTO MUNICIPAL asciende á 44,475 rs., que se cubren con algunos arbitrios sobre comestibles, y lo que falta por</p>

CULLA: v. con ayunt. de la prov. de Castellón de la Plana (12 leg.), part. jud. de Albocacer (3), aud. terr. y c. g. de Valencia (19), dióc. de Tortosa (16). SIT. en la cumbre de un monte, á la der. del r. Seco, libre al embate de todos los vientos, especialmente los de N., con CLIMA frio y sano. Tiene 97 CASAS que forman cuerpo de pobl., y mas de 100 masias incluidas las 6 que tiene la ald. de Molinell; casa de ayunt., cárcel, escuela de niños, á la que concurren 18, dotada con 1,500 rs.; 1 igl. parr. dedicada á San Salvador, de la que son anejos la de Villar de Canes y Tone d' Embesóra; y 2 ermitas (San Crisobal y San Roque), sit. en el TERM. Confina este por N. con Benasal (1 leg.); E. Villar de Canes y Tone d' Embesóra (2); S. Benafigos (2), y O. Vistabella (part. de Lucena 2 1/2), y Vilafranca (2 1/4). En este radio, se encuentran unas 100 masias de que hemos hecho mencion, y la ald. de Molinell, sit. á la dist. de 1 hora hácia el E., la cual tiene unas 6 casas, y to mó sin duda nombre de varios molinos que estan en cuesta, donde aprovechan la corta cantidad de agua que nace en la parte superior del barranco ó r. Seco, cuyo cáuce desemboca en el del r. Monleon, que cruza por el S. de la v. El TERRENO es áspero y montañoso, todo sembrado de peñas con poca tierra, donde pastan los ganados. En este distrito hay muchas carrascas y rouses de mediana corpulencia, principalmente en la partida llamada Bobalar de Culla Los CAMINOS son locales, de herradura y malos. La CORRESPONDENCIA se recibe de Castellón por balijero una vez cada semana. PROD.: trigo, aceite, vino, patatas, uvas é higos, todo con bastante escasez; sostiene ganado lanar y cabrío, y hay caza de perdices. IND. algunos tejedores de lienzos caseros y 5 molinos harineros. POBL.: 218 vec., 1,405 alm.: CAP. PROD.: 657,683 rs.: IMP.: 49,236. Fué Culla en tiempo de los moros v. respetable, (...) En otro tiempo dependían de su jurisd. los pueblos de Villar de Canes y Torre d' Embesóra, los cuales han conseguido luego su emancipación. Poseyeron los carlistas este pueblo en la última guerra civil y 150 inválidos que lo guarnecían, lo abandonaron en 2 de junio de 1840, dejando las provisiones de víveres; pero llevándose la artillería y demas armas y municiones, fueron á reunirse con los batallones de Guías y del Turia. Este pueblo hace por armas un cast. y un cordero encima.

CHERT: v. con ayunt. de la prov. de Castellón de la Plana (10 leg.), part. jud. de San Mateo (1), aud. terr. y c. g. de Valencia (21), dióc. de Tortosa (9): SIT. en la vertiente de un monte sobre la ribera izq. de la rambla de Vallivana, Conocida luego con el nombre de Cervera (V); combátenla generalmente los vientos del N. y S.; su CLIMA es fresco y sano, aunque se suelen sentir algunas afecciones de pecho. Tiene 410 CASAS que se distribuyen en calles mal empedradas, desiguales é inclinadas, la del ayunt., cárcel, escuela de niños á la que concurren 20, otra de niñas con 15 de asistencia, igl. parr. (la Virgen de la Asuncion), servida por un cura de la órden de Montesa y 4 presbíteros beneficiados, y 2 ermitas dedicadas á San Vicente Ferrer y San Marcos, sit. la primera á la salida del pueblo, y la segunda en la partida de la Barcella, dist. 3/4 de hora, en la que dice misa los días festivos su capellan de Chert. El TERM. Confina por N. con Vallibona y Rosell (5/4 de hora); E. Canet lo Roig y la Jana (2); S. San Mateo (1 1/2), y O. Cati (4). En su radio, que será de unas 3 horas de diámetro con corta diferencia, se encuentran sobre 60 cortijos ó masias todas habitadas, y muchos montes calizos en los que abunda el mármol negruzco vetado de blanco, y otras variedades con matices encarnados, como se observa en los cantos que forman el empedrado de las calles. Tambien seven muchos barrancos, especialmente la rambla referida que corre de O. á E., y abundantes fuentes de esquisita agua. El TERRENO es medianamente fértil, aunque mucho mejor que el de los pueblos vec: apenas se cultiva la sexta parte del término, y en ella abundan los viñedos, olivos y algunas morenas. Los CAMINOS son locales, de herradura y en mal estado. La CORRESPONDENCIA se recibe de San Mateo por balijero. PROD. trigo, vino, aceite, higos, bellotas y toda clase de legumbres; sostiene ganado lanar, cabrio y de cerda, y hay caza de perdices. IND.: la agrícola, algunos se dedican al tejido de lino, lana ó cáñamo, y al servicio de 4 molinos harineros y 3 de aceite. POBL.: 498 vec., 1,718 alm. CAP. PROD.: 1.113,083 rs. IMP.: 70,310. CONTR. (véase el cuadro sinóptico del part.) Esta pobl. árabe fué conquistada por el rey D. Jaime en 1233, y cedida por el mismo a los caballeros templarios. Después pasó á la órden de Montesa. En la última guerra civil ha presenciado varios choques de las tropas realistas y liberales. Fue notable el ocurrido en 24 de noviembre de 1836; pues los carlistas Forcadell, Llangostera, Andreu y Pertegas que ocupaban este punto con 3500 infantes y 250 caballos, fueron atacados y despojados de sus posiciones por la columna de Borso, quien al retirarse fué atacado por aquellos, pero sin notable resultado. Ambos ejércitos se portaron con el mayor valor.

CASAS BAJAS: 1. con ayunt. de la prov., aud. terr. y c. g. de Valencia (23 horas), part. jud. de Chelva (12), dióc. de Segorbe (22): SIT. en los confines de la prov. de Cuenca, y extremo meridional del terreno conocido con el nombre de Rincón de Ademuz, al pie de un monte llamado el Pinar Llano, en la ribera der. del r. Turia o Guadalaviar, resguardado de los vientos del N., con CLIMA templado y sano, padeciéndose comúnmente tercianas catarrales y algunas herpes. Tiene unas 200 CASAS de mala construcción y pocas comodidades, con una casa abadía toda de piedra sillería para el vicario, una plaza en el centro del pueblo, donde estuvo el cementerio antiguamente hasta el año 4834, que se construyó otro en sus afueras; una escuela de niños dotada con 1,100 rs., casa franca y leña que llevan aquellos, y una igl. vicaria, fundada en 4715, bajo la advocación de la Transfiguración del Señor, la cual es aneja del arr. de Ademuz y se halla servida por un vicario de patronato real y un sacristán que nombra el ayunt. El templo es un edificio sólido, de órden moderno, compuesto de una sola nave de 69 pies de largo, 36 de alto y 35 de ancho, con 8 altares y el mayor que fue del convento de San Francisco de Castielfabib: el tabernáculo es dorado, y el coro se halla sobre el umbral de la puerta, terminandola fachada en una torre á propósito para dos campanas, aunque solo hay una mediana. En las inmediaciones del pueblo se encuentran unas 30 eras de trillar con sus correspondientes pajares, y unas 5 fuentes de agua dulce, que sirven para el consumo de los habitantes. El TERM. Confina por N. y E. con Ademuz y sus ald; S. y O. Moya y Sta. Cruz de Moya (prov. de Cuenca, part. jud. de Cañete), extendiéndose sobre una hora de N. á S., y 1/2 de E. á O. En su radio se encuentran algunos montes todos pelados, con solo alguna mata baja; y a 100 pasos del pueblo pasa de N. a S. el r. Turia ó Guadalaviar que algunos llaman Río Blanco, el cual se cruza por un puente de 57 pies de largo y 42 de ancho, cuyo piso es de tablas. El TERRENO es la mayor parte barrancoso y pedregoso, de difícil cultivo, cuyas tierras no dan de sí ni aun para los trabajos, exceptuando los trozos que están plantados de viñedo. Solo la quinta parte está llano, y la centésima de su estension es huerta, que se halla á una y otra parte del r. referido, con cuyas aguas se fertiliza. Las CAMINOS son locales, de herraduras y en mal estado. La CORRESPONDENCIA se recibe dos veces a la semana por el mismo conductor que la lleva á Ademuz, y pasa por este pueblo. PROD.: por un quinquenio aproximadamente 3,000 fan. de centeno, 100 de cebada, 300 de avena, 500 de maíz, 80 de judías, 4,200 a de vino, 140 de cáñamo, algunas patatas, varias frutas y hortalizas; sostiene unas de 600 cab. de ganado lanar, 400 de cabrío y 1300 colmenas; hay caza de conejos, perdices y liebres. IND.: la agrícola, de telares de lienzo, otros tantos de lana para ropa de uso común del pueblo, un molino harinero, y 4 ollas para hacer aguardiente. COMERCIO: tiene una tienda de abacería, de cuyos géneros se abastece en lo general el vecindario a cambio de huevos. POBL.: 170 vec., 730 alm. CAP. PROD., IMP. Y CONTR.: Se incluyen en Alpuente (V.). El PRESUPUESTO MUNICIPAL asciende a 2,447 rs. que se cubre con los productos de una deh. de propios llamada del Romeroso, que suben á 200 rs. con algunos arbitrios impuestos sobre una tienda de abacería y puesto de carne, cubriendo el déficit por reparto vecinal. Esta pobl. fue una ald. dependiente de la jurisd. de la v. de Ademuz; pero en 5 de junio de 1838, obtuvo la gracia de S. M. para constituir ayunt. propio, habiéndose hecho el señalamiento de su term. en 1844.

TRAIGUERA: V. con ayunt. de la prov. de Castellón de la Plana (12 leg.), part. Jud. de San Mateo (3), aud. terr. Y c. g. de Valencia (20), dióc. de Tortosa (6). SIT. sobre una loma, al extremo oriental del Maestrazgo de Montesa, dominada por un monte aislado; reinan generalmente los vientos del E. y S., y en parte los del N.; su CLIMA es templado y saludable. Tiene unas 400 CASAS; la del ayunt. y cárcel; escuelas de niños y niñas bien concurridas; un pósito que sirve para auxiliar á los labradores menesterosos al tiempo de la sementera; un hospital; igl. par. (la Asunción), de la que es sufragánea la vicaria de la v. de San Jorge, servida por un vicario perpétuo con el título de rector, de entrada, de provision ordinaria, y 17 beneficiados de patronato familiar, que forman clero y nombran uno de su seno para coadjutor del vicario ordinario; 2 capillas dentro de la pobl. dedicadas á San Blas y San Cristóbal, y 2 ermitas en el término; una titulada San Pedro, y otra Ntra. Sra. de la Fuente de la Salud sit. á 4/2 leg. E. de la pobl. en la partida de su nombre, en medio de un hondo barranco, con su abundante y permanente fuente de agua muy cristalina, que brota bajo el arco de bóveda, sobre el cual descansa una espaciosa casa donde se hospedan las muchas gentes que concurren por la devoción tan estensa que en todo aquel terr. se tiene á la Virgen de la Salud. Por un privilegio ant. tiene las consideraciones de igl. par., con reserva del Señor Sacramentado y asistencia semanal de 2 beneficiados del clero de Traiguera. El cementerio par. está fuera de la pobl., 3. á la salida para Cataluña, después de una gran cuesta de bajada, se halla una fuente de 3 caños, lan abundante, que sirve para abastecer toda la pobl., con las caballerías y ganados, y regar muchas huertas á una y otra parte del barranco, Confida el TERM. por N. con los de Rosell, la Cenia y Ulldecona (los dos últimos de la prov. de Tarragona, part. jud. de Tortosa); E. Vinaroz y San Jorge; S. Calig y Cervera, y O. La Jana y Canet la Roig. En su radio, que es muy extenso, se encuentran multitud de casas de campo y masías, especialmente la famosa dicha de Capero entre los r. Cervol y Cenia, que corren paralelos a SE. en busca del mar, y una llanura de tierra inculta, apellidada la Floresta, a donde bajan a herborizar los ganados aragoneses en la temporada de primavera. A excepción de las llanuras orientales, casi todas incultas. El TERRENO es montuoso y quebrado, con mucha jara y tomillo. especialmente en las cercanías del santuario de la Virgen de la Salud; en los montes, y más aún en los barrancos del S. y O. se empiezan á descubrir los hemosos mármoles que en Valencia llaman de Calig y Cervera. Ni lo quebrado del terreno, ni los montes han podido amortiguar el ardor de los naturales, quienes han reducido y reducen aun á cultivo muchos eriales, que aumentan la masa de frutos. Los CAMINOS dirigen a Cataluña, Vinaroz, San Jorge, Calig, La Jana y otros pueblos circunvecinos, en regular estado. El CORREO se recibe de la adm. de Benicarló por medio de valijero tres veces a la semana. PROD.: trigo, vino, aceite, algarrobas, higos, miel, cera, muy buenas legumbres, frutas y hortalizas; mantiene ganado lanar y cabrío, y hay caza de perdices, conejos y algunas liebres. IND. Y COMERCIO: la agrícola, ocupándose también una gran porción de vec. en la fabricación de alpargatas, que les reditúa unos 40,000 rs. y otros en mayor número son alfareros, los cuales se emplean en hacer cántaros, lebrillos, jarras y toda especie de utensilios de vidriado y obra basta de barro y barniz; de cuya obra se proveen todos los pueblos del contorno, ejerciendo este tráfico los mismos de la v., así como el del acarreo, compra y venta de trigos y harinas en las pobl. más crecidas. POBL.: 410 vec., 1,916 alm. CAP. PROD.: 1,774,944 rs. IMP.: 117,370. CONTR.: el 22 por 100 de esta riqueza. HISTORIA. Redúcese á esta pobl. la antigua Thiar Julia mencionada por Ptolomeo en la región de los ileravones (V. Thiar Julia). Es desconocida en la historia antigua. Se entregó á partido en la conquista del reino de Valencia por: el rey D. Jaime. y en su reparto cupo á la órden de Montesa: no la repobló el citado conquistador porque conservó su antiguo vecindario. Su repoblación tuvo efecto después de la expulsión de los moriscos, que la dejó desierta. El maestre de la órden, su señor, llamó a ella nuevos hab. por medio de muy ventajosos privilegios, y pronto fue considerable como antes: en 1411 se habían juntado en ella Cortes de Valencia, habiéndose salido de aquella c. gran parte de los diputados con motivo de las disensiones que ocurrieron: hostilizó en aquella ocasión á los de la Plana de Bumiana y las Cortes o Parlamento pasaron á Morella. La guerra de por muerte de Carlos II, halló a Traiguera casi repuesta de su afligido nuevamente en términos de quedar reducida á un insignificante vecindario. Posteriormente se fue repoblando con bastante rapidez y no ha vuelto a ofrecer acontecimiento notable. Hasta en la última guerra civil ha figurado de un modo muy secundario y común á innumerables pobl., fuera de haber sido en 8 de septiembre de 1838, con la ermita de la Virgen de la Fuente de la Salud, donde Cabrera dió un espléndido banquete a sus parciales.

PEGO: v. con agunt., cab. del part. jud. de su nombre, en la prov. de Alicante (43 1/3 leg.), aud. terr., c. g. y dióc. de Valencia (12). **SITUACIÓN Y CLIMA.** Sit. en una pequeña altura a la margen der. del r. Bullent 6 Calapatar, dist. 4/4 de hora del monte Bodoix, y 4/2 del de Mostalla; reinan generalmente los vientos del E. y O.; su clima es templado, y las enfermedades más comunes catarros. **INTERIOR Y AFUERAS DE LA POBLACIÓN.** Estuvo morado por los árabes, conservándose todavía 2 puertas con sus almenas y torreones, habiéndose derribado otro en el año 4812 para ensanchar la plaza. Tiene 4,150 CASAS de un solo piso comúnmente y distribuidas para los usos de un pueblo agricultor, las cuales se reparten en varias calles cómodas y limpias, y 4 plazas, 2 de ellas bastante regulares. Hay casa abadía, pósito, un hospital para enfermos pobres fundado en tiempos remotos, cuya dirección y administración está a cargo de un mayordomo nombrado por el ayuntamiento, y cuyas rentas ascienden a 3,012 rs. 17 mrs., suficientes para las estancias que anualmente tiene: escuela de niños, a la que concurren 40, dotada con 2,000 rs.; otra de niñas con 30 de asistencia y 1,900 rs. de dotación; igl. parr. (La Asunción), de término, servida por un cura y un vicario, ambos de provisión ordinaria, y 16 beneficiados, que al parecer han quedado reducidos á 9: es un edificio de poca solidez, de órden toscano por su base, y el capitel del dórico; sus paredes son de mampostería y los cimientos de cantería. Hay también un conv. que fue de franciscanos, fundado en 1670, cuya igl. es de arquitectura dórica, y se halla abierta al culto, habiéndose destinado lo restante del edificio á sala capitular interina, cárceles y escuelas; una hermosa capilla titulada de Ecce-homo, de mucha veneración, construida á expensas del pueblo en 4759, la cual es de arquitectura compuesta, cuadrada por el exterior, y ochavada por el interior, con tribunas, buena torre, órgano y adornos de bastante gusto, entre los que se encuentran dos cuadros del célebre Juan de Joanes; dos ermitas dedicadas á San José y San Miguel, que nada contienen de notable: un cementerio á 500 pasos de la pobl. hacia el N., que no perjudica á la salubridad, y una fuente pública con 5 caños, abundante y de buenas aguas, de la que se surten los vec. para sus usos. **TÉRMINO Y CIRCUNSTANCIAS DEL TERRENO.** Confina por N. con los de Oliva y Forná; E. Vergel: S. E. vo, Lahuar Sagra y Orba, y O. Gallinera: su extensión de N. & S. es de 1 1/2 leg, y 2 de E. á O. En su radio se encuentran varios desp. que mencionamos en el art. Pego, valle ó banonia (V.), y tienen origen 2 r. denominados Bullent y Molinell, cuyas descripciones pueden consultarse en sus lugares correspondientes. El terreno participa de monte y llano; los principales de aquellos son por el N. los de Mosialla, que forman entre sí cord.; por S. Chilliber, Bodoix, Monnegre y Cabal, formando también entre sí cord. Las llanuras se dividen en secas y marjales: estas últimas ocupan la parte oriental del término, cuyo suelo se compone de tierra negruzca vegetal, y por lo regular bastante fértil. Hay varios pinares particulares y uno de la v. CAMINOS Y CORREOS. El que dirige a Valencia es carretero y se encuentra en muy mal estado, lo mismo que el provincial que conduce a Denia: los demás casi todos son de herradura y van á los pueblos limítrofes. La correspondencia recibe de la administración de Oliva por medio de un encargado tres veces a la semana, de cada una de las carreras de Valencia y Alicante. **PRODUCCIONES** trigo, maíz, arroz, algarobas, aceite, vino, pasas, seda, higos, legumbres, algunas frutas y verduras; mantiene ganado lanar y cabrío; hay en los montes buenos mármoles, unos blancos manchados de amarillo y gris, y otros blancos oscuros; porciones sueltas de alabastro cristalizado, y bastante caza de ánades, fojas, pollas de agua, conejos, perdices y animales dañinos. **INDUSTRIA Y COMERCIO.** Los vec. se ocupan generalmente en la agricultura que se halla adelantada; se encuentran sin embargo 3 tahonas de arroz, 45 de aceite y 2 molinos harineros, que solo muelen en años de abundantes lluvias. El comercio se reduce a la exportación de la pasa á Denia, donde se embarca para el extranjero, vendiéndose en el pueblo algunos art. sobrantes, y a la importación de algunos cereales, viandas, ropas y otros géneros de que se carece. Celebra una feria anual muy concurrida, que principia el segundo miércoles de julio, y dura 3-6 días, en la que se trafica principalmente en la seda, y un mercado semanal todos los jueves, en el que se venden algunos géneros de algodón e hilo. **POBLACIÓN:** 4,213 vecinos, 5,565 almas. **CAP. PROD.:** 48.211,900 rs. **IMP.:** 816,438. **CONTR.:** 13738. El **PRESUPUESTO MUNICIPAL** asciende a 30 6 40,000 rs., que se cubre con el producto de propios y arbitrios, y si hay déficit por reparto vecinal. **HISTORIA.** El rey D. Jaime el Conquistador ganó esta pobl. á los moros. Estos, sublevados y capitaneados por el esforzado Alazarch se apoderaron de ella en 125, pero volvió pronto a la obediencia de D. Jaime. Los de Pego secundaron también la sublevación en 1274, uniéndose a las filas de Abraim, mas no tardaron tampoco a ser reducidos. Fue de mucha entidad esta pobl. en todas aquellas revueltas, y también fue considerable en las que después ocurrieron entre los cristianos. Se señaló en los disturbios llamados de la Unión, y no menos después en las germanías. Como pueblo que se había repoblado antes de cristianos, no solo no padeció por la expulsión de los moriscos de 1609, sino que contribuyó con todas sus fuerzas a ella.

CANET LO ROIG: v. con ayunt. de la prov. de Castellon de la Plana (12 leg.), part. jud. de San Mateo (2), aud. terr. y c. g. de Valencia (20), dióc. de Tortosa (7): srr. sobre una pequeña colina que se levanta en medio de una estensa llanura, á la der., del r. Cervol, cuya colina es de tierra rojiza y de un color muy subido, por lo que se añade sin duda lo Roig (el rojo), para distinguirlo de otro Canet que hay al el lado de Murviedro, en la prov. de Valencia: libre al embate la de todos los vientos particularmente de los del N., que hacen S. Su **CLIMA** algo fresco, y propenso á calenturas gastro-intestinales y algunas pulmonías. Tiene unas 300 CASAS, de poco gusto y comodidad, que se distribuyen en algunas calles llanas, desiguales y mal empedradas; casa de ayunt. casi derruida desde el tiempo de la Independencia; cárcel ant. y muy reducida; una escuela de niños, á la que concurren 35, dotada con 1,500 rs.; otra de niñas con 20 de asistencia y 600 Bo reales de dotación, y una igl. parr. (San Miguel Arcángel), de servida por 1 cura de la órden de Montesa y 4 beneficiados. El **TÉRMINO** confina por N. con Rosell (1 1/2 leg.), estendiéndose por el NE. hasta el de la Cenia, que corresponde á Cataluña en la prov. de Tarragona part. jud. de Tortosa; E. Trahiñera (1); S. la Jana (1/2), y O. Chert (1 1/2). En su radio se encuentran unas masías ó casas de campo habitadas; y á 1/4 de leg. en medio de una pintoresca llanura, una ermita ñ dedicada á Sta. Isabel, rodeada de hermosos cipreses, que forman desde lejos una agradable vista. Se halla rodeado de muchos montes que se estienden por el N., S. y O., aunque á E. bastante dist.; y hacia el NE. corren dos r. de alguna consideración, llamados el r. Cervol, que entra por Rosell y desagua en el mar junto a Vinaroz, alimentando 3 molinos harineros y el r. Cenia, que, bajando de la aut. tenencia de Benifaza, sirve de lim. á los ant. reino de Valencia y Principado de Cataluña, en sus respectivas prov. de Castellon de la Plana y Tarragona. Por la parte del O. se dejan ver muchos manantiales, no solamente en lo más hondo ó canal y barranco de les Moles, sino también por las cuestas interpuestas entre el barranco y la pobl., quedando muchas veces intransitables por la blandura que contrae la arcilla arenisca de que se componen. Las fuentes llamadas de la Roca y Villa que brotan en dicho barranco, son tan abundantes aún en años secos, que proporcionan riego á más de 100 jornales de tierra; pero como el terreno es allí hondo y bastante llano, se derraman las aguas y forman algunas lagunas. Crecen en aquel sitio muchas plantas, principalmente la cara fétida, que perecen en verano cuando disminuyen las aguas, exhalando miasmas que alteran la atmósfera. Podrían evitarse, a muy poca costa, estos malos efectos, dando un libre curso a las aguas por el dicho barranco, sin permitir que se derramen y estanquen, anarando al mismo tiempo las plantas que se reproducen en aquel sitio. El **TERRENO**, aunque algo montuoso, comprende una extensa llanura toda cultivada: la tierra es arenisca y ligera, pero bastante productiva a causa del continuo trabajo de sus dueños, que hacen prosperar la agricultura de un modo laudable. Como la propiedad terr. se halla muy repartida, pueden sus dueños dedicarse exclusivamente á su abono y mejora; de modo que por todas partes se encuentran hermosos viñedos, frondosos olivares, buena porción de moreras, almendros y árboles frutales. Lástima es que los CAMINOS para carruajes sean tan malos, pues más bien se han formado por la continua frotación de los carros, que por la ind. de los hombres. De esta clase son los que se dirigen a San Mateo por la Jana y a Cataluña por Rosell: los demás son de herradura bastante malos y peligrosos. La **CORRESPONDENCIA** se recibe de San Mateo por medio de valijero, pagado del fondo de propios, dos veces a la semana. **PROD.:** trigo, muy buen vino, aceite, cáñamo, frutas, legumbres, hortalizas y alguna miel: la cosecha del trigo no es suficiente para el consumo del pueblo; la del aceite es insegura, por las continuas tempestades que descarga en este térm. y la de legumbres no es considerable. Sostiene ganado lanar y cabrío, y alguna caza de perdices. **IND.:** la agrícola, que, como hemos dicho, prospera bastante; 4 molinos de aceite mal montados, 3 harineros, algunas fáb. de colar aguardiente y otras de cera. **COMERCIO:** solo algunos trajineros portean á Vinaroz aceite y vino, cuando hay embarque; y otras veces suben á Morella vino ó aguardiente, trayendo trigo de retorno. **POBL.:** 358 vec., 1,238 alm. **CAP. PROD.:** \$39,411 rs. **IMP.:** 57,740: el **PRESUPUESTO MUNICIPAL** asciende á unos 12,000 rs., que se cubre con algunos propios y arbitrios impuestos sobre el arriendo de la tienda de abacería, peso, romana y puestos públicos, repartiendo el déficit entre los vecinos.

LUCENA: v. con ayunt., cab. del part. jud. de su nombre en la prov. de Castellón de la Plana (7 leg.), aud. terr. y c. 5. de Valencia (20), dióc. de Tortosa (22); SIT. sobre un pequeño cerro en la ribera der. del r. de su nombre; reinan generalmente los vientos del N. y O., su CLIMA es frío saludable. Tiene 314 CASAS de buena fáb., y arregladas á las necesidades agrícolas, las cuales se distribuyen en 44 calles bastante rectas, aunque estrechas y generalmente desmpegradadas, y 2 plazas, la de Isabel II que ocupa el centro de la pobl., es un rectángulo cuyo lado occidental lo forman una línea de soportales con arcos desiguales; su long. de N. á S es de 454 pies, y su lat. de E. á U. de 58. Contiene la igl., la casa abadía, la del ayunt., los lavaderos y balsa para el riego de la huerta inmediata; se celebra en ella el mercado semanal. La plaza de la Iglesia es otro rectángulo menor, que puede considerarse como una prolongación de la anterior, está empedrada, tiene 62 pies de long. por 36 de lat., además de la pieza del centro que sirve para pasara todas las demás con suficiente espacio para la habitación del alcaide. Se halla en un estado de desmejoramiento notable, y tal vez se arruine en breve, si no se reparan con tiempo sus grietas y los agujeros por donde se introduce y filtra el agua de las lluvias. Las piezas están bastante ventiladas y con mucha luz, a excepción del calabozo del piso bajo, si bien expuestas en el invierno á los recios vientos del Peñagolosa, son muy frías y sumamente desabrigradas. Hay escuela de niños a la que concurren 50, dotada con 3,000 rs. otra de niñas con 60 de asistencia y 4,100 rs. de dotación; un hospital de caridad para los enfermos del pueblo pobres de solemnidad, cuyas rentas ascienden a 655 rs. con 32 mrs, en censos que satisfacen algunos particulares; de los que ha tiempo que no se pagan por haberse perdido las escrituras de imposición 449 rs. 14 ms.; y una igl. parr. (Ntra. Sra. de los Ángeles), de que es anejo el pueblo de Figueroles, servida por un cura de término, patronato del conde de Aranda un vicario y 12 beneficiados de patronato familiar, de los que hay 8 vacantes. Se fundó por el año 172, y aunque es incierto el año de su conclusión, parece lo más cierto, que el remate del edificio fuese en 1742, aún cuando el dejarle en disposición de poder consagrarse al culto divino se prolongase hasta el 49; también es desconocido el arquitecto que formó el plano y comenzó la obra, habiéndola concluido Fedro Gonell maestro de obras de Lucena. Pertenece el edificio al órden corintio, es de 170 palmos de long., 109 de lat. y 92 de altura hasta la clave de la bóveda, y consta de 3 cuerpos: la nave principal se halla sostenida por 2 órdenes de columnas, 6 a cada lado, en las que estriban unos arcos sajones; aquellos están embutidos en las parástedes, y de las impostas de las jambas, salen 3 pequeños arcos romanos que con otro pegado a las paredes laterales del templo, sostienen un cornisón circular y una pequeña cúpula, formando 8 capillas que componen los 2 cuerpos restantes. El altar mayor no pertenece exclusivamente a ninguno de los órdenes conocidos; el gusto churrigueresco es el que más domina, como igualmente en los adornos de los demás altares y en los de los órganos. Encuéntrase en la misma parr., y su parte baja un subterráneo el cual se compone de una pieza central circular laterales: a la primera se baja por una escalera de 39 gradas que arranca del centro del pavimento de la igl., cubierta con una trampa de madera: su profundidad es de 29 palmos. La pieza lateral del S. se comunica con la parte superior por la escalera, que da a la sacristía con 32 tramos, siendo las paredes que sostienen las bóvedas del subterráneo, sobre las que descansa el piso de la igl. de 8 palmos de grueso. Hay además 3 ermitas tituladas San Vicente Ferrer, San Antonio de Padua y San Miguel, las 2 primeras cerca del pueblo, y la tercera en una colina a la dist. de 2 leg., un cementerio en parage ventilado, y una fuente en la pobl. de buenas aguas. Confina el TÉRM. por N. con el de Chodos; E. Usetas y Figueroles; S. Alcora, y O. Castillo de Villamaleña. En su radio se encuentran mas de 100 casas de campo o masadas, y multitud de montes con algunos pinos y pastos. El TERRENO es bastante escabroso y medianamente fértil: se riegan 262 hanegadas con las aguas del r. Lucena, que baja de Chodos y corre al SE. en busca de la rambla de la Viuda; otras 80 además, con 2 fuentes inmediatas a la pobl., y 40 en diversos trozos separados por las maseras del tdm. Los CAMINOS son locales de herradura y malos. El CORREO se recibe de la adm. de Castellón de la Plana 2 veces a la semana. PROD.: trigo, maíz, vino, cáñamo, garbanzos, patatas, higos, almendras, varias frutas, legumbres y verduras; mantiene ganado lanar y cabrío, y hay abundante caza de perdices, algunos conejos y hebres. IND.: la agrícola, fabricación de mantas, 2 balanes y 6 mo linos harineros, su estado bastante regular. COMERCIO: se hace con las mantas y trigo sobrante que se exporta a varios puntos, importándose algunos art. de general consumo. POBL.: con Figueroles, 786 vec., 2,903 alm. CAP. PROD.: 2.752,756 rs. IMP.: 183,165. CONTR.: el 20 por 100 de esta riqueza. E PRESUPUESTO MUNICIPAL asciende a 24,000 rs., del que se pagan 2,625 al secretario del ayunt., y se cubre con el prod. de propios y arbitrios y por reparto vecinal. [...]

MILLARES: 1. con ayunt. de la prov., aud. terr., c. g. Y dióc. de Valencia (12 horas). part. jud. de Jarafuel (8 4/2). SIT. en la pendiente de un monte, a la marg. der. del r. Júcar: le batien todos los vientos; su CLIMA es templado y saludable Tiene 200 CASAS que se distribuyen en calles desniveladas y poco simétricas; una plaza una plazuela; igl. parr. (la Transfiguración, de entra a, servida por un cura de provisión ordinaria, la cual fue: construida sin duda durante la dominación sarracénica, y abundantes fuentes fuera del pueblo llamadas del Barranco, del Nacimiento y de los Dunes, la primera de ellas á la dist. de 4 hora al O, de la que se suite el pueblo. Confina el TÉRM. por N. con el de Otonel, desp. de Cortes de Pallas; E. los de Dos aguas y Tous; S. Quesay Bicornp y O. Cortes de Pallás. En su radio se encuentra el desp. Cabas (V. sit. al O. A la dist. de 4/4 de hora; á igual dist. al final de las huertas por el E., dando vista a r., se elevan respectivamente los deteriorados muros de 3 cast. ant. que sin duda sirvieron de defensa a dicho pueblo, y por el SO. apartada del pueblo sobre 2 horas, está la nombrada Cueva de los Dones, de unos 200 pies de long., ofreciendo su tránsito varios rumbos é infinidad de columnitas que se desprenden del techo ó se elevan desde el suelo, ó bien se hallan desmoronadas por tino sorprende el ver a beneficio de la luz artificial en aquella caverna, aplomados sobre las petrificaciones del techo, infinidad de murciélagos, que desprendiéndose cie vez en cuando de sus pelotones, inquietados por la luz y la visita, inundan aquel sitio revoloteando y aun tropezando mil veces con los importunos huéspedes. El TERRENO es todo montuoso, y si se exceptúan algunos pequeños espacios cubiertos de tierra, lo restante son piedras descarnadas que forman bancos horizontales en unas partes, prominencias en otros, barrancos, quebradas y en general precipicios y sitios peligrosos en toda la estension del término: por eso se le ha destinado casi todo á pastos, siendo de lamentar que los naturales de aquellas comarcas destruyan los montes. Due podrían criarse en poco tiempo hermosos pinares eian uno de sus más productivos elementos de riqueza. Hay 2 pequeñas huertas que se riegan con las dos fuentes antes mencionadas, ascendiendo a unas 20 las que se encuentran en todo el terr. El r. Júcar, que aquí corre hacia el SE., esto le presta ninguna utilidad por correr sus aguas a mucha profundidad. sobre su cauce se ve un puente que fue destruido 2 veces, y que se construyó de nuevo en 1843, siendo su elevación de 90 almós, con 2 arcos de madera enlazada con hierros que descansan sobre un estibo de sillería colocado en medio y sobre les rocas contiguas por ambos lados. PROD. trigo, maíz, algarrobas, vino, seda, cera y miel, frutas y hortalizas; cria ganado cabrío, lanar y mular, y hay caza de algunas cabras mirateses, liebres, conejos, perdices, lobos, zorros y gatos. Los CAMINOS son locales y escabrosos. El CORREO se recibe y despacha una vez a la semana por conducto de la adm. de Alcira. IND.: la única y exclusiva es la fabricación de las alborgas, de cuyo ramo depende la subsistencia del vecindario; hay 2 molinos harineros que se mueven con las aguas de las fuentes referidas. POBL.: 221; vec., 886 alm. CAP. PROD.: 898,955 rs. IMP.: 35,921. CONTR.: 615.

10.5 ANEXO V

ENTREVISTA ESPAÑA VACIADA

A continuación, mostramos las preguntas que le hicimos a Vanessa García Macarrón, Procuradora en las Cortes de Castilla León.

1- Desde el punto de vista de la plataforma Soria ¡Ya!, ¿en qué áreas ven más aceleración en la despoblación?

2- ¿Zonas como Teruel y Soria son las provincias con la despoblación más acelerada? Si es así, ¿crees que se debe a una estructura de transportes deficiente?

3- ¿Cómo afecta la calidad del transporte económicamente y socialmente a las áreas despobladas?

4- ¿Cómo actúa la administración pública para que las áreas despobladas tengan cubiertos los servicios básicos?

7- ¿Cómo suele organizarse la educación de los niños en zonas despobladas? -

8- ¿Qué estrategias se llevan a cabo desde las administraciones para potenciar la actividad económica en los sectores despoblados?

9- ¿Qué estrategias se llevan desde la administración para mejorar la competitividad y calidad del sector primario (agricultura, ganadería, pesca...)?

10- ¿Qué medidas se llevan a cabo para fomentar la diversificación de las actividades económicas de las áreas despobladas?

11- En relación al medio ambiente, ¿qué políticas se llevan a cabo para prevenir las consecuencias de posibles desastres naturales (inundaciones, incendios...)?

12- ¿Hay movimientos sociales y políticos destacables en las áreas despobladas? ¿Qué reivindican?

13- La Comunidad Valenciana, en comparación con el resto de comunidades, ¿el ritmo de aceleración de la despoblación es inferior, igual o superior?