

# ... DE LA CARTA DEL PAISATGE DE LA PEDRA EN SEC... A L'ACCIÓ: OPORTUNITATS I REPTES DE FUTUR



**iidl**

INSTITUT  
INTERUNIVERSITARI DE  
DESENVOLUPAMENT LOCAL



UNIVERSITAT  
DE VALÈNCIA

José Vte. Sánchez Cabrera  
Geògraf. Col. 0496.

[jvicente.sanchez@geografos.org](mailto:jvicente.sanchez@geografos.org)

[Jose.Vicente.Sanchez@uv.es](mailto:Jose.Vicente.Sanchez@uv.es)

Tel: 666 284 289

Professor A. del Departament de Geografia Univ. València  
Institut Interuniversitari de Desenvolupament Local IIDL.

<https://www.uv.es/iidlvalencia>



United Nations  
Educational, Scientific and  
Cultural Organization



valldepop  
cada pedra una història



# **0** Els Paisatges de Pedra: recurs elemental per La Vall del Pop i la Muntanya d'Alacant

## **...ARGUMENTS DE PES...**

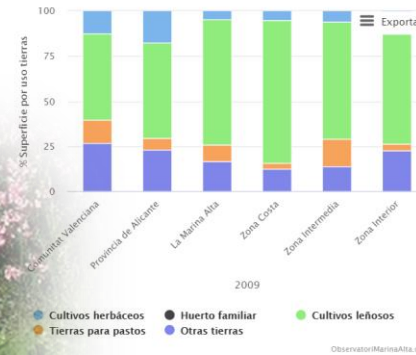
- 1. Pedra: activitat, camp i tradició...**
- 2. Pedra: paisatge i arquitectura...**
- 3. Pedra: serveis de medi ambient...**
- 4. Pedra: l'aigua, el riu Xaló com eix de la I. Verda i el turisme**
- 5. Pedra: futur i projecció sociolaboral**
- 6. Pedra: La "Carta del Paisatge i de la Pedra Seca de la Vall del Pop"**



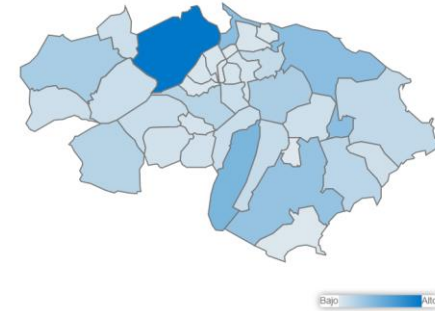
# Pedra: Activitat, camp i tradició

# 1

### EVOLUCIÓN ANUAL



### DISTRIBUCIÓN POR MUNICIPIOS



Organización de las Naciones Unidas para la Alimentación y la Agricultura



**SIPAM**  
Sistemas Importantes del Patrimonio Agrícola Mundial



# Pedra: Paisatges i Arquitectura

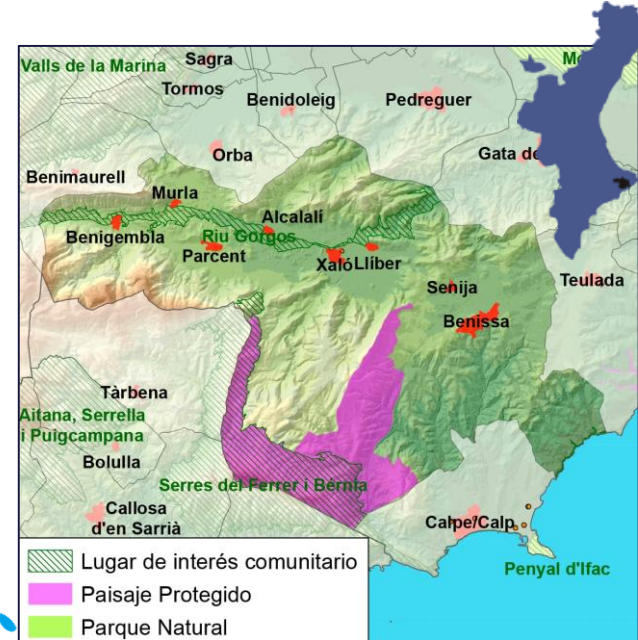
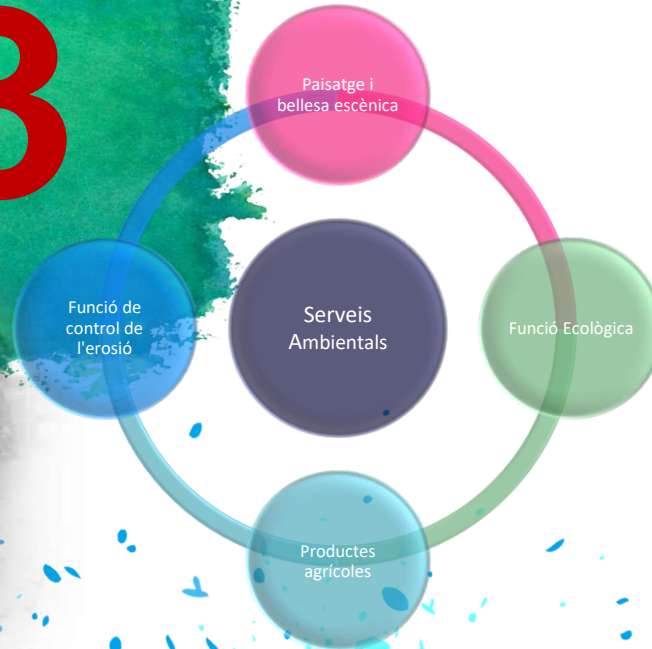
2





# Pedra: Serveis de Medi Ambient



3



# Pedra: El riu Xaló, com eix de la Infraestructura Verda i el turisme

# 4

...Una promoció i venda de l'oferta Turística sense una adequació integral del territori?

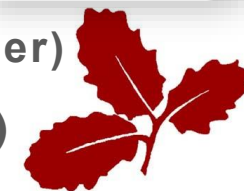




# Pedra: Futur i Projectió Sociolaboral

5

- ✓ Formació (l'ofici de margener)
- ✓ Turisme i promoció (museu)
- ✓ Agricultura de qualitat



ESCUELAS TALLER,  
CASAS DE OFICIOS Y  
TALLERES DE EMPLEO

MEMORIA DESCRIPTIVA DE  
LAS OBRAS DE  
"REPARACIÓN DE MARGENES  
DE PIEDRA SECA"



PROMOTOR: Excmo. Ayuntamiento de Murcia  
FECHA: Febrero de 2019  
SITUACIÓN: Terreno de Murcia



MUSEU de la PEDRA en SEC



Organización de las Naciones  
Unidas para la Alimentación  
y la Agricultura



**SIPAM**  
Sistemas Importantes del  
Patrimonio Agrícola Mundial



**Centre BTT Vall de Pop**


**Centre BTT Vall de Pop**  
 Av. de la Vall de Pop, s/n. 46100 Sagunto, Val. (España) Parcel·la 10  
 T. 96 346 1200  
 E. info@bttvallepop.com www.bttvallepop.com

**9 Vall de Pop**  
 200km aprox. 200 km.  
 9 Coordenades centre BTT: 38°46'42.87"N - 0°47'15.27"E

El Vall de Pop, situat al sud-oest de València, va ser el primer centre BTT d'Espanya. És un dels centres més importants de la zona que disposa de un equip tècnic i un grup d'entusiastes que han treballat per crear un espai on gaudir i practicar el ciclisme. El Centre BTT del Vall de Pop és una iniciativa pública i privada que té com a objectiu principal fomentar el ciclisme i la salut pública. És un centre de referència per a ciclistes de tots els nivells i que ofereix una gran varietat de serveis i activitats. El centre està situat a la Vall de Pop, una zona amb una gran bellesa natural i amb un clima ideal per practicar el ciclisme.

El centre està gestionat pel Consell Regulador del Vall de Pop, un organisme públic que té com a objectiu principal fomentar el ciclisme i la salut pública. El centre està situat a la Vall de Pop, una zona amb una gran bellesa natural i amb un clima ideal per practicar el ciclisme.

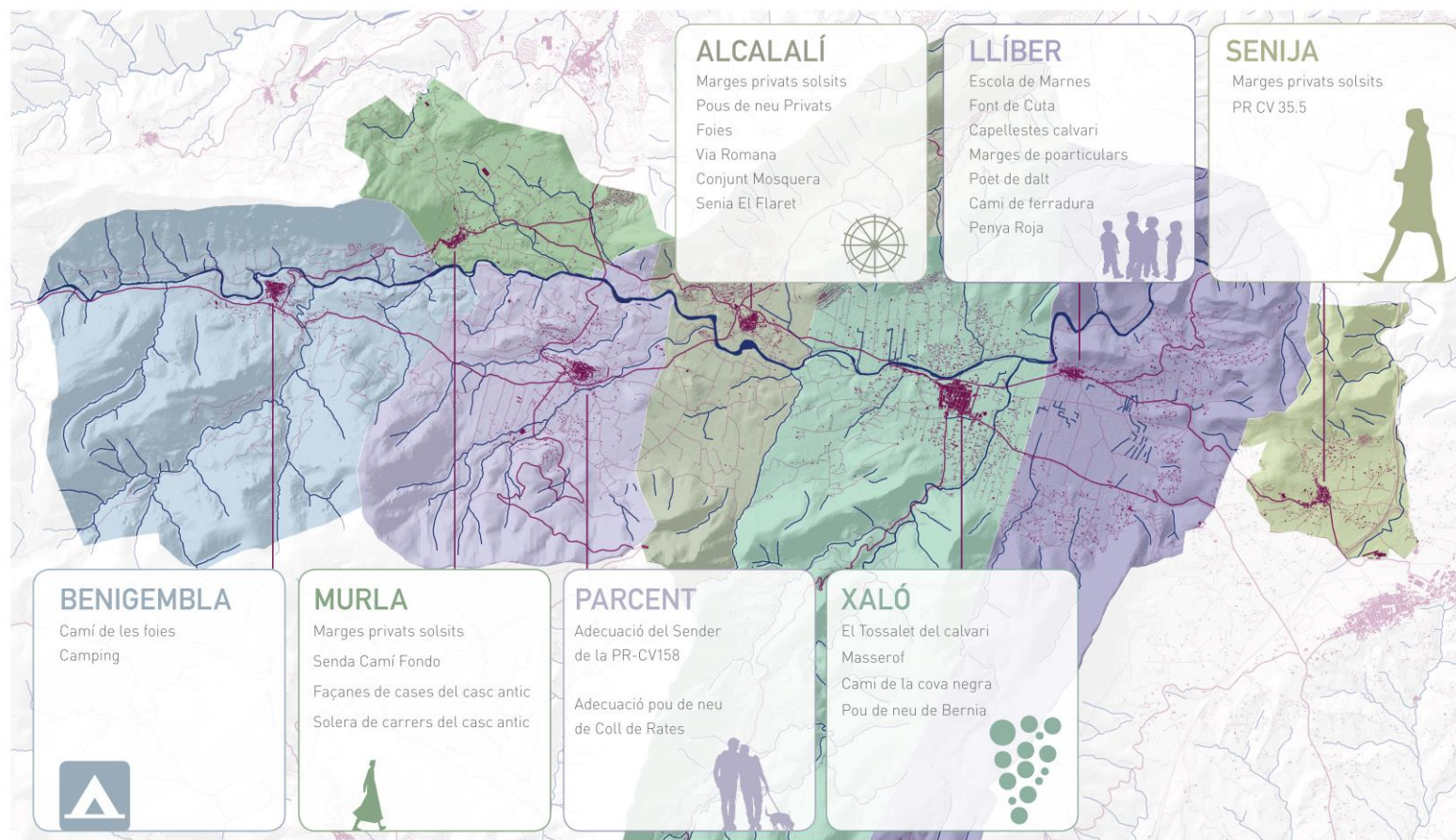
Col·labora amb:  
 Institut Valencià de Turisme  
 Govern Valencià  
 Diputació de Sagunto






# CARTA DEL PAISATGE I DE LA PEDRA SECA DE LA VALL DE POP

MAPA D'OPORTUNITATS. FEBRER DE 2019



# 6 El Paper de La Mancomunitat Vall de Pop Grup d'Acció Local Muntanya d'Alacant





A hand holding a pen is shown writing on a document. A large, irregular yellow watercolor splash is overlaid on the top half of the image, partially obscuring the text. The background is white.

# **Un compromís per signar... i complir?: La Carta del Paisatge i la Pedra Seca de la Vall de Pop**

Al municipi de Xaló, a 21 de Març de 2019

PRIMER: Reconèixer i valorar del Paisatge de la Pedra en Sec, com un element estructurant del paisatge de la Vall de Pop.

SEGON: Incrementar i coordinar l'esforç en mesures concretes que coadjuven a la millor protecció, ordenació i gestió del paisatge de la Vall de Pop, amb especial atenció tant a la tècnica com als espais que alberguen el patrimoni de la "pedra seca".

TERCER: Que es pretén, a curt termini:

a) Treballar per establir els criteris a utilitzar en la valoració dels elements arquitectònics tradicionals del nostre territori.

b) Unir forces per a recollir les tècniques de construcció tradicionals a la Vall de Pop.

c) Revisar conjuntament el Mapa de l'Inventari Patrimonial que complete els elements arquitectònics tradicionals, diferenciant les tècniques aplicades, i on es puguin relacionar amb la informació rellevant per a la valoració (accessos a poble, llocs d'interès, senders i camins històrics, ...).

d) Col·laborar en l'establiment de les prioritats i planificar les actuacions a mig i llarg termini.

e) Promoure la iniciativa privada, nous serveis sostenibles, tant a propietaris d'elements arquitectònics interessants com a institucions, i la creació o millora d'empreses turístiques i especialitzades en aquestes tècniques constructives.

QUART: Que es pretén, a mig termini:

f) Establir, aplicar i divulgar el correcte manteniment dels elements arquitectònics.

g) Desenvolupar un Pla Estratègic per assolir la Carta del Paisatge i de la Pedra Seca de la Vall de Pop, incloent-hi la creació d'una Oficina Tècnica que ajude a informar i promocionar aquest patrimoni i el seu paisatge.

h) Millorar en el finançament d'aquest mena d'inversions.

i) Celebració del "I Congrés de la Pedra Seca de la Muntanya d'Alacant".



# Moltes gràcies

**Ànim I Avant!!**

José Vte. Sánchez Cabrera  
Geògraf. Col. 0496.

[Jvicente.Sanchez@geografos.org](mailto:Jvicente.Sanchez@geografos.org)

[Jose.Vicente.Sanchez@uv.es](mailto:Jose.Vicente.Sanchez@uv.es)

Tel: 666 28 42 89

Departament de Geografia Univ. València  
Institut Interuniversitari de Desenvolupament Local