



# Working Paper

## Àrea d'Economia i Territori

Rafael Boix  
Joan Trullén

### **La relevancia empírica de los distritos industriales marshallianos y los sistemas productivos locales manufactureros de gran empresa en España**

IERMB Working Paper in Economics, nº 10.01, June 2010



IERMB Working Paper in Economics, nº 10.01, June 2010

Title: La relevancia empírica de los distritos industriales marshallianos y los sistemas productivos locales manufactureros de gran empresa en España

Authors: Rafael Boix and Joan Trullén

© Rafael Boix and Joan Trullén, 2010

Published by:

Institut d'Estudis Regionals i Metropolitans de Barcelona  
Barcelona Institute of Regional and Metropolitan Studies

Parc de Recerca, Modul A  
Universitat Autònoma de Barcelona  
08193 Cerdanyola del Vallès, Barcelona, Spain.

<http://www.iermb.uab.es>

# La relevancia empírica de los distritos industriales marshallianos y los sistemas productivos locales manufactureros de gran empresa en España\*

Rafael Boix<sup>†</sup> y Joan Trullén<sup>‡</sup>

**Abstract:** El presente trabajo presenta la revisión de los mapas de distritos industriales y sistemas productivos locales manufactureros de gran empresa de España siguiendo la nueva metodología ISTAT 2006. El artículo presenta la metodología de identificación de sistemas locales de trabajo, distritos industriales, sistemas productivos locales manufactureros de gran empresa y los resultados completos de su aplicación para España. Incluye además los anexos con las asignaciones de los municipios españoles por mercado local de trabajo para el año 2001, los 205 distritos industriales identificados así como sus especializaciones principales, y su equivalente para los 66 sistemas productivos locales manufactureros de gran empresa.

**Keywords:** distritos industriales, sistemas productivos manufactureros de gran empresa, mercados locales de trabajo, pequeña y mediana empresa, gran empresa

**JEL:** L60, R12, R23

---

\* Este trabajo fue presentado a la XXXV Reunión de Estudios Regionales celebrada en Valencia durante los días 26 y 27 de noviembre de 2009. Los autores agradecen los comentarios de Josep María Arauzo, Miguel Manjón, y otros investigadores durante su presentación en el congreso. Agradecemos también los comentarios de Vittorio Galletto y Albino Prada a versiones anteriores del texto.

<sup>†</sup> Departament d'Economia Aplicada II, Universitat de València. Departament d'Economia Aplicada II, Universitat de València Edifici Departamental Oriental, Campus dels Tarongers Avda. dels Tarongers, S/N (4P15), 46022 - València (Spain ). Email: rafael.boix@uv.es

<sup>‡</sup> Institut d'Estudis Regionals i Metropolitans de Barcelona. Parc de Recerca Modul A, 08193 Cerdanyola del Vallès, Barcelona (Spain). Email: joan.trullen@uab.es

## 1. INTRODUCCIÓN

El presente trabajo presenta la revisión de los mapas de distritos industriales y sistemas productivos locales (SPL) manufactureros de gran empresa de España siguiendo la nueva metodología ISTAT 2006. Se trata por tanto de una de las tres elaboraciones comparables de distritos industriales siguiendo una metodología común, habiendo sido las otras dos aplicadas a Italia (ISTAT 2006; Sforzi 2009) y el Reino Unido (De Propriis 2009), y estando en proceso de elaboración un cuarto mapa equivalente para Portugal.

El artículo extiende los resultados que de forma parcial y fragmentada se habían ofrecido sobre distritos industriales en el Working Paper de Boix y Galletto (2006), en el atlas sobre *Territorio y actividad económica* del MITYC (2007), en la revista *Scienze Regionali* (Boix y Galletto 2008), el número monográfico sobre distritos industriales de *Mediterraneo Económico* (Boix 2008), y la elaboración que aparece en el reciente y extraordinario *A Handbook of Industrial Districts* (Boix 2009) coordinado por G. Becattini, M. Bellandi y L. De Propis. Incorpora además los resultados inéditos de la extensión de la metodología para la identificación de SPL manufactureros de gran empresa, y de cuya elaboración ya habíamos ofrecido alguna muestra en Trullén (2006), aunque en aquel caso basada en la antigua metodología ISTAT (1997).

La presente elaboración ofrece además muchos comentarios, giros y apreciaciones cualitativas que reflejan la natural evolución desde que en el verano de 2004 se iniciaran los trabajos para la elaboración del primer mapa de distritos industriales de España. Esta maduración pasa por las diferentes elaboraciones de tipo científico, entre las que destacan los debates y discusiones con los representantes de la escuela Florentina del distrito (Becattini, Sforzi, Bellandi, Dei Ottati, Lazzeretti), los encuentros de Artimino en Toscana, las reuniones del grupo sobre distritos industriales que lideradas por Ybarra y Molina han tenido lugar en diferentes lugares del País Valenciano y recientemente extendidas a Castilla La Mancha, los seminarios organizados en la Universidad Internacional Menéndez Pelayo en sus sedes de Barcelona y Valencia y dirigidos por Becattini, Sforzi y Soler, los diferentes comentarios de quienes han utilizado elaboraciones previas de estos mapas, así como algunas sugerentes críticas en diferentes partes del proceso editorial. Destaca aquí la particularidad con la que aparecen los mapas en España: su uso como elementos de soporte a la política industrial y por tanto el uso que de ellos realiza desde 2005 la Secretaría General de Industria y la DGPYME (Trullén 2006) , y que derivan, entre otros, en la estrategia de Agrupaciones de Empresas Innovadoras (Trullén 2009a) . La utilización de los mapas en eventos como las “III Jornadas de Clusters del 22@” de 2009, centradas en *clusters* de alta tecnología, no hacen sino reforzar la eminente vocación de aplicación práctica de este trabajo.

El material que aquí ofrecemos presenta por primera vez la metodología y resultados completos de ambos mapas (distritos y sistemas de gran empresa) para España, así como un enlace a los anexos, con las asignaciones de los municipios españoles por sistema local de trabajo (SLT) para el año 2001, los 205 distritos industriales identificados así como sus especializaciones principales, y su equivalente para los 66 SPL manufactureros de gran empresa. Se pretende de esta forma proporcionar no solamente la información sobre los procedimientos y resultados, sino también los instrumentos para que de forma autónoma se puedan utilizar las unidades de base en posteriores investigaciones o directamente para la praxis de diagnósticos y políticas por parte de técnicos y *policy-makers*.

En lo básico, el texto sigue la estructura que propuso Fabio Sforzi para los capítulos sobre cuantificación de distritos industriales en libro *A Handbook of Industrial Districts* (Becattini, Bellandi and De Propriis 2009) aunque incorpora también la discusión sobre sistemas de gran empresa. Por tanto, siguiendo a la introducción, el segundo apartado (marco teórico) introduce la relevancia del problema y la evolución que ha seguido en el debate académico y político en España. El tercer apartado explica las opciones teóricas que subyacen en la metodología de identificación, detallada en el cuarto epígrafe y que también incluye las principales críticas al procedimiento. El quinto apartado detalla los resultados de ambos mapas para España, mientras que el sexto se centra en la utilidad de los mapas y algunos detalles conclusivos.

## **2. MARCO TEÓRICO**

### **2.1. Distritos industriales y sistemas productivos locales de gran empresa en el debate teórico en España**

Las características sociales, culturales y urbanas de los territorios ibéricos, así como la evolución histórica de los procesos de industrialización localizados que tienen lugar en España durante los siglos XIX y XX, generan las condiciones para la aparición de distritos industriales marshallianos prácticamente desde 1850 hasta nuestros días. El distrito industrial no es, por tanto, un fenómeno nuevo, sino una importante figura en la historia industrial de España<sup>1</sup>.

---

<sup>1</sup> Aunque de enorme relevancia, no nos centraremos en el debate sobre distritos industriales e historia industrial. Véase Nadal et al. (2003) para un esbozo sobre distritos industriales en la historia industrial de España. Recientemente el tema ha comenzado a tomar gran impulso entre los historiadores económicos españoles. Citamos a modo de muestra los trabajos de Catalán et al. (2008), Miranda (2005) y Virós (2008), así como la obligada referencia indirecta a un ya texto clásico de Ernest Lluch (1970/2001).

Aunque encontramos muestras en autores como Nadal et al. (1975 y 2003) o está latente en Lluh (1976/2001), puede considerarse que el concepto y teoría del distrito industrial se introduce formalmente en España en 1986, momento en el que el artículo seminal de Becattini (1979) aparece por primera vez traducido y publicado en la *Revista Econòmica de Catalunya*<sup>2</sup>. De hecho, la transmisión inicial de la idea fue rápida, teniendo en cuenta que habían pasado menos de siete años desde la publicación del artículo original de Becattini que da origen a la literatura sobre distritos industriales. A pesar de esta inmediatez, y con la excepción de algunos pequeños núcleos en Cataluña y el País Valenciano, el pensamiento económico español ha resultado ser escasamente permeable a la teoría del distrito industrial hasta prácticamente el año 2000, e incluso continúa ahora siendo visto por algunos académicos como un modelo interpretativo menor e incapaz de explicar las dinámicas del desarrollo económico. Dos son las razones que podrían explicar esta actitud:

1. Entre finales de los años setenta y los primeros ochenta, España experimentaba la transición desde la dictadura a la democracia y a una economía más abierta, a la vez que desde el exterior era afectada por los *shocks* del petróleo. En este contexto, la atención de los académicos tuvo que centrarse en las condiciones macroeconómicas: desempleo, inflación y mercado financiero. Al igual que en otros países, solo un reducido número de académicos percibió los profundos cambios que estaba sufriendo el modelo de producción internacional (Piore y Sabel 1984) y pusieron atención en el desarrollo local y los distritos industriales como un modelo de política económica.

2. Durante el siglo XX, el pensamiento económico español no fue impermeable a las principales líneas internacionales de pensamiento económico. Así, junto con la importancia de la macroeconomía, el *mainstream* económico tenía el modelo de organización de la producción en grandes corporaciones como paradigma dominante. La literatura sobre polos de desarrollo e industria motor de Perroux era la excepción, dentro de un panorama general que había relegado el “lugar” a un segundo plano del análisis económico al mismo tiempo que la importancia del análisis histórico se diluía. Como en el caso de Italia, explicado por Becattini (2005) en *La oruga y la mariposa*, este paradigma fue importado desde un contexto distinto (EEUU, Inglaterra, Francia) pero sin que ninguna atención fuera puesta sobre el diferente contexto de aplicación (Italia, España), en el cual las pequeñas y medianas empresas eran la forma organizativa dominante debido a razones tanto históricas como socio-económicas. Más bien al contrario, la

---

<sup>2</sup> Véase Trullén (2009b) para una reconstrucción detallada de la introducción del pensamiento de Becattini en España. De hecho Trullén situaría como fecha clave el *II Incontro Italo-Spagnolo “Politica Economica e Territorio”* celebrado en Girona los días 3 y 4 de octubre de 1985.

preeminencia de las pequeñas empresas fue vista como un severo inconveniente, por lo que la política industrial siempre tendió a considerar a las grandes empresas como el elemento realmente propulsor. Incluso en este caso, pocas veces se tuvo en cuenta la naturaleza real de los territorios donde la política de gran empresa era aplicada, esto es, las condiciones del sistema productivo local.

A pesar de esta inicial reluctancia, la investigación sobre distritos industriales y sistemas productivos locales en general se ha desarrollado en España desde finales de los años ochenta y se ha intensificado en los últimos años. Ésta se ha caracterizado por tres parámetros:

1. La investigación ha sido fundamentalmente de naturaleza aplicada (Capó et al. 2009), mientras que los desarrollos teóricos han sido mayoritariamente importados de la literatura italiana en el caso de los distritos industriales, (con excepciones como Trullén 1990, y Pasqual y Trullén 1991), franco-suiza (en el caso de los *milieux innovateurs*) o norteamericana (clusters). Las líneas principales se han centrado en la identificación de distritos (Ybarra 1991; Boix and Galletto 2006) y otros sistemas productivos locales (Alonso y Méndez 2000), los parecidos y diferencias entre los distritos españoles y el modelo canónico italiano (Giner y Santa María 2002; Molina y Martínez 2004), los resultados obtenidos por los distritos industriales españoles (Hernández y Soler 2003), las características del proceso de innovación (Tomás Carpi et al. 1999; Boix y Galletto 2009), y su utilidad como instrumentos para la política industrial y de desarrollo (Trullén 1990; Ybarra 2006).

2. La mayoría de investigaciones se ha centrado sobre todo en los casos de estudio de algunos distritos o SPL específicos mientras que solo pocos trabajos han podido extenderse al conjunto de España (Camisón 2004; Boix y Galletto 2006).

3. La investigación se ha centrado sobre una amplia diversidad de sectores (industria agro-alimentaria, textil, cuero y calzado, mueble, juguetes), algunas pocas regiones (fundamentalmente Valencia y Cataluña) y varios distritos (destacando los de la cerámica de Castellón, mueble en Valencia y textil y calzado en Alicante). El País Valenciano ha sido el más prolífico en la producción de investigaciones sobre distritos industriales, lo cual puede explicarse por la enorme importancia cuantitativa del fenómeno en aquella zona así como de la percepción de su importancia por parte de los primeros gobiernos autonómicos de la democracia a principios de los años ochenta. Si Prato es el distrito industrial canónico en Italia, en España este honor quizás debería corresponder al racimo de distritos industriales especializados en la producción de productos cerámicos en el centro de la provincia de Castellón, por ser los más estudiados hasta la fecha.

## **2.2. Distritos industriales y sistemas productivos locales de gran empresa en el debate político en España**

Existe un factor adicional que ayuda a explicar la dificultad del paradigma del distrito industrial, y de los sistemas productivos locales en general, para introducirse en el debate político español. Ybarra (2006) sugiere que, tradicionalmente, tanto el pensamiento político español conservador como el progresista han sido reacios a aceptar las implicaciones económicas derivadas del paradigma del distrito industrial. La concepción política conservadora sobre la política industrial se ha basado en una aproximación jerárquica y centralista (usualmente contraria a aspectos locales o regionales), el uso de la política sectorial, el apoyo a las grandes empresas y, durante los años noventa ha evolucionado hacia una concepción donde las (grandes) finanzas actuarían como impulsor del desarrollo económico. Por otra parte, las fuerzas más progresistas se han caracterizado por una concepción “fordista” y centralizada de la organización de la producción basada en la idea económico-financiera de que la gran empresa es más fuerte que la pequeña, así como en una tradición ideológica que relaciona el poder de negociación de los sindicatos con la gran empresa verticalmente organizada. Finalmente, característica común a ambos bandos ha sido la concepción rígida de la organización de la producción en sectores. En este contexto, sobretudo los distritos industriales, pero también otros tipos de sistemas productivos locales, han sido percibidos como un modelo basado en producciones manufactureras tradicionales y, por tanto, abocados a la extinción.

Las políticas específicas para distritos industriales o SPL de gran empresa han sido virtualmente inexistentes entre 1980 y 2005. Dos excepciones han sido la política de desarrollo de la Generalitat Valenciana a principios de los ochenta, creando una red de centros tecnológicos de apoyo a las PYME, y las estrategias de *clusters* del gobierno vasco. A nivel nacional, la primera línea de políticas que considerará la complejidad de los sistemas productivos locales no aparecerá hasta el año 2005, considerando su potencial aplicación tanto a distritos industriales (estrategia de Agrupaciones de Empresas Innovadoras) como al tejido industrial de los sistemas productivos locales de gran empresa (Trullén 2009a).

### **2.3. Eslabones en la cadena**

A pesar de los esfuerzos hechos en años recientes, parece obvio que tanto el análisis de los distritos industriales y SPL de gran empresa como su traslación a estrategias y políticas de actuación van un paso por detrás de algunos países de nuestro entorno como Italia, Francia o el Reino Unido. Uno de los factores percibidos para este retraso ha sido la ausencia de una métrica de distritos industriales y SPL de gran empresa para el conjunto del país y su adopción por los *policy-makers*. En Italia, este inconveniente fue resuelto por Sforzi (1987, 1990) y Sforzi-ISTAT (1997, 2006) aunque la metodología no fue aplicada en España hasta la elaboración de los primeros mapas de



distritos industriales marshallianos (Boix y Galletto 2006) y SPL de gran empresa (Trullén 2006) para el MITYC.

La métrica de los distritos industriales y los SPL manufactureros de gran empresa constituye un eslabón necesario de la cadena puesto que permite una mejor comprensión de la importancia del fenómeno en el país así como de su localización y especializaciones dominantes. Representa también un punto de partida para la ampliación de las investigaciones al conjunto del país, la comparación entre países y la elaboración de líneas guía para los responsables del diseño de estrategias económicas, por ejemplo las centradas en el diseño de políticas para distritos o aquellas para el desarrollo y la competitividad que usan distritos o sistemas de gran empresa como instrumentos de soporte.

### **3. LA APROXIMACIÓN EMPÍRICA**

La mayoría de estudios que han intentado identificar distritos industriales en España se han centrado sobre todo en un nivel regional y han utilizado datos de municipios o comarcas como unidades de análisis. Merece la pena mencionar las contribuciones para Valencia de Ybarra (1991), Camisón y Molina (1998), Soler (2000), y Giner y Santa María (2002), las realizadas para Cataluña por Costa (1998) y Trullén (2002), para Baleares por Bibiloni y Pons (2001), para Murcia por De Luca y Soto (1995), y para Madrid por Celada (1999).

Las investigaciones sobre identificación de distritos industriales a nivel de país han sido escasas en España. Camisón (2004) parte de una metodología multivariante y obtiene 35 distritos industriales para España que contienen alrededor de 60 municipios. En Boix y Galletto (2006) y Trullén (2006) asistimos por primera vez a la adaptación de la metodología Sforzi-ISTAT, que utiliza mercados locales de trabajo como unidades de análisis, y cuyo resultado fue un primer mapa comparable con el de Italia. En concreto, estos trabajos identificaban 237 distritos industriales y 65 SPL manufactureros de gran empresa, y mostraba que su número y peso sobre la ocupación era equiparable al que tenían en Italia. La metodología Sforzi-ISTAT cambió en 2006, mejorando algunos aspectos del proceso de identificación. Los siguientes epígrafes explican esta nueva metodología y la aplican a España.

#### **3.1. La definición de distrito industrial y SPL manufacturero de gran empresa**

Becattini (1990, p.38) define un distrito industrial como “una entidad socio-territorial caracterizada por la presencia activa de una comunidad de gente y una población de empresas en un área natural e históricamente determinada”. La comunidad comparte un sistema de valores y similares puntos de vista,

que se difunden dentro del distrito mediante las costumbres y la estructura institucional (mercados, empresas, escuelas profesionales, sindicatos, patronales, etc.). Un principio similar puede emplearse para identificar SPL basados en grandes empresas. En cualquier caso, la translación empírica del concepto requiere pues la identificación de una unidad socio-económica de naturaleza espacial que puede ser utilizada para aplicar criterios de medición capaces de identificar distritos industriales y SPL de gran empresa.

### **3.2. El problema de la unidad de análisis**

Partamos de la definición de distrito industrial de Becattini (1990) citada más arriba y concentrémonos en dos aspectos. La mayor parte de críticas al procedimiento Sforzi-ISTAT se producen por no haber entendido estos dos puntos básicos. En primer lugar, que el distrito industrial no es una aglomeración de empresas sino la expresión social y económica de la comunidad local. Esto significa que la unidad de análisis básica no es el “sector” sino el “lugar”, que se expresa en los mercados como una unidad productiva integrada.

En segundo lugar, los límites administrativos de la región o la provincia suelen ser demasiado grandes para albergar el concepto de “comunidad”. Por otra parte, los distritos también se extienden frecuentemente por varios municipios, lo que limita también el uso del municipio como unidad territorial. Además, el distrito es un concepto dinámico y sus límites espaciales cambian y se renuevan de manera que se ajustan con dificultad a otros límites administrativos (ej. comarcas) que son estáticos e invariables.

La definición de una unidad territorial intermedia entre el proceso productivo individual y el sistema económico en su conjunto, no restringido por los límites administrativos y capaz de cambiar en el tiempo se ajusta bien con el concepto de “áreas de mercado local de trabajo” (Sforzi y Lorenzini 2002; ISTAT 2006). Los mercados locales de trabajo se identifican a partir de datos de movilidad residencia-trabajo, y por lo tanto reflejan el área donde la población vive y trabaja<sup>3</sup>. De esta forma, se cumple la condición de que el distrito industrial puede ser estudiado solamente a partir de unidades territoriales en las que la condición de superposición entre la población de

---

<sup>3</sup> Citando a Sforzi (2009, p.334): “From an economic point of view, LLMA's encompass economic activities that produce goods and supply services and workers who work and live there with their families. So, LLMA's boundaries are socio-economic instead of administrative, and they change over time as the local community reorganises itself under the influence of systems of social, economic and institutional interaction - both internal and external.”. Esto implica que, en este procedimiento de identificación, y de forma explícita, no es la proximidad física, sino la social y económica, la que configura el sistema de trabajo, y por tanto el distrito industrial.

gente y empresas sea satisfecha. Podemos esperar que la base de este razonamiento se mantenga para los SPL manufactureros de gran empresa.

### **3.3. Qué puede y qué no puede medirse**

En Boix y Galletto (2008) se explican con detalle las ventajas y limitaciones del procedimiento Sforzi-ISTAT así como sus cambios conforme ha ido evolucionando la metodología. Sus mayores ventajas son la simplicidad, transparencia y control del proceso, la fiabilidad de las fuentes censales de datos, el uso de los mercados locales de trabajo como unidades de análisis, y la facilidad para replicar el procedimiento en otros países, lo que simplifica las comparaciones internacionales.

Entre las mayores limitaciones del procedimiento se incluyen la capacidad real de los sistemas locales de trabajo para capturar la distribución territorial de algunos distritos, el partir de tablas input-output nacionales en vez de locales para identificar las filieras productivas (cadenas productivas), la existencia de distritos poli-especializados, la falta de datos locales sobre capital social y su rendimiento y, finalmente, la limitación general a la que se enfrenta cualquier método cuantitativo que utiliza información imperfecta cuando el propósito es capturar algo tan complejo como las características de una “comunidad local”.

Como apuntan Sforzi y Lorenzini (2002), en ausencia de información más detallada y precisa, los mapas de distritos industriales son un elemento de una estrategia en dos etapas: primero, la metodología cuantitativa se utiliza para identificar potenciales distritos y proporciona información valiosa sobre la importancia del fenómeno en el país, su distribución territorial y sectorial, y sus dinámicas. El proporcionar estos resultados para un país entero excede las capacidades del método cualitativo, el cual puede ser utilizado en una segunda etapa para valorar de forma detallada cuales de los distritos propuestos en la primera fase lo son en realidad, así como añadir otros que no hayan sido identificados en la primera fase.

## **4. LA METODOLOGÍA**

La identificación de los distritos industriales y los SPL manufactureros de gran empresa se lleva a cabo mediante un procedimiento en dos fases. La primera de ellas consiste en la identificación de los mercados o sistemas locales de trabajo (SLT), que constituye la base territorial para el distrito o el SPL manufacturero de gran empresa. La segunda fase aplica una batería de indicadores para determinar la especialización de los sistemas productivos locales, así como si la producción se organiza mayoritariamente alrededor de pequeñas o de grandes empresas.

#### **4.1. Los datos**

La delimitación de los SLT utiliza datos de ocupación en el puesto de trabajo, ocupación residente y flujos de movilidad del lugar de residencia al lugar de trabajo, todos ellos procedentes de los censos nacionales. Por su parte, el procedimiento de identificación de distritos industriales en España e Italia utiliza datos de puestos de trabajo y número de establecimientos productivos por sector (tres y cuatro dígitos CNAE). En el caso italiano, ambos tipos de datos proceden de los censos nacionales.

Sin embargo, los censos españoles no proporcionan datos sobre las empresas, sino solamente sobre los puestos de trabajo. Para superar esta limitación, se ha formado una base de datos a partir de varias fuentes. En primer lugar, se parte de SABI<sup>4</sup> para construir una base de datos de ocupados en medianas y grandes empresas manufactureras para el año 2001 (4.958 medianas empresas y 719 grandes empresas), geo-referenciadas por sistema local de trabajo y con un detalle sectorial de cuatro dígitos. El principal inconveniente de SABI es que recoge la ocupación por empresa en vez de por establecimiento<sup>5</sup>. Por este motivo, para cada sistema local de trabajo y sector se compara el número de grandes empresas con el número de establecimientos mayores de 250 ocupados del DIRCE. Si el número de establecimientos del DIRCE es mayor que el de SABI, se añade la información de estos establecimientos adicionales, considerando un mínimo de 250 ocupados por empresa. Adicionalmente, se recurre a memorias sectoriales, de asociaciones empresariales, sindicatos y cámaras de comercio para precisar, cuando es posible, la ocupación de los establecimientos del DIRCE. Finalmente, la ocupación en pequeñas empresas se obtiene como diferencia entre la ocupación censal y la base de datos de medianas y grandes empresas.

#### **4.2. La unidad de análisis y la identificación de sistemas locales de trabajo**

La identificación de los mercados o sistemas locales de trabajo (ISTAT 1997 y 2006; Boix y Galletto 2006) se lleva a cabo mediante un algoritmo en cinco fases que parte de los municipios (8.100 en España)<sup>6</sup>:

1. Identificación de municipios candidatos a concentrar puestos de trabajo. Para cada municipio se calcula un Coeficiente de Centralidad

---

<sup>4</sup> Sistema de Análisis de Balances Ibéricos (Bureau van Dijk).

<sup>5</sup> Este problema se reduce al trabajar a nivel de sistema local en vez de a nivel municipal.

<sup>6</sup> Este procedimiento es todo idéntico al propuesto por la metodología ISTAT 1997, lo que en este caso significa que los SLT sobre los cuales se realiza la primera identificación de Boix y Galletto (2006) y la utilizada aquí son en todo idénticos.

$$CC(A) = \frac{W(A) - RW(A)}{R(A) - RW(A)} \quad (1) \text{ y uno de Autocontención } SCO(A) = \frac{RW(A)}{R(A)} \quad (2),$$

donde: A = municipio en examen; B = municipios no A; W(A) = Ocupados que trabajan en A y residen en A o en B; R(A) = Ocupados que residen en A y trabajan en A o en B; RW(A) = Ocupados que residen y trabajan en A. Ambos coeficientes se ordenan de mayor a menor y se identifican aquellos municipios que están en el quintil superior de cada ordenación. A éstos se les llama “municipios que potencialmente concentran puestos de trabajo” y son “candidatos potenciales”.

2. Consolidación de los municipios que concentran puestos de trabajo. Se ordenan los “candidatos potenciales” de mayor a menor flujo de entrada de trabajadores. Se analiza si cada candidato potencial supera un umbral mínimo de autocontención, tanto de oferta como de demanda de puestos de trabajo. La autocontención se define a partir de la siguiente expresión:  $MC(A) = \min(SCA(A), SCO(A)) > 0,5$  (3), donde  $SCA(A) = \frac{RW(A)}{W(A)}$

y  $SCO(A) = \frac{RW(A)}{R(A)}$ . Los “municipios que concentran puestos de trabajo” son

los que cumplen la ecuación [3]. Los municipios que no superan la ecuación 3, pueden ser unificados con otro candidato potencial. Para ello se identifican todos los “candidatos potenciales” (i) que envían trabajadores hacia el “municipio candidato en examen” (j), y se verifica si para cada una de estas parejas de municipios se cumplen los siguientes criterios: *Criterio A:*  $F_{ij} \geq 0,1 \times O_i$  (4), *Criterio B:*  $F_{ji} \geq 0,01 \times O_j$  [5], y *Criterio C:*

$$\left( \frac{F_{ij}^2}{O_i \times D_j} + \frac{F_{ji}^2}{O_j \times D_i} \right) \geq 0,002 \quad (6), \text{ , donde: F = flujo externo de trabajadores}$$

residencia-trabajo; i = municipio conectado (que envía trabajadores a j); j = municipio candidato en examen (municipio A); O = flujo de salida de un municipio; D = flujo externo de entrada a un municipio. Entre los municipios que cumplen los tres criterios, se elige el que maximiza el criterio C y se consolidan ambos municipios para formar un “candidato unificado”. Se comprueba si el nuevo “candidato unificado” cumple la ecuación 3; en este caso, se lo considera “municipio unificado que concentra puestos de trabajo”.

En caso contrario, ambos municipios se separan y se prueba con los otros “municipios conectados” que satisfacen los tres criterios, siguiendo el orden descendente a partir del valor del tercer criterio. El proceso se repite para todos los municipios que no superan la ecuación 3.

3. Formación de proto-sistemas locales. Para cada “municipio que concentra puestos de trabajo” de la fase anterior, se calcula la siguiente función de autocontención:  $PSL = Y(A) \times Z(A)$  (7), donde

$$Y(A) = \min\left(\frac{MC(A)}{0,75}, 1\right) \quad (8) \quad \text{y} \quad Z(A) = \min\left(\frac{W(A)}{1000}, 1\right) \quad (9).$$

municipios de forma decreciente a partir del valor de PSL. Aquellos que superan el umbral de autocontención del 75% se consideran “asignados”.

Los que no llegan al umbral se examinan de nuevo, comenzando por el que presenta la autocontención PSL más elevada: (1) se identifican todos los municipios que envían trabajadores al municipio en examen, y que cumplen el criterio A; (2) para los que cumplen, se calcula la ecuación 6; (3) el municipio que maximiza dicha ecuación se asigna al municipio en examen, para formar un proto-sistema local; (4) se verifica el proto-sistema local, calculando la ecuación 7. Si supera el umbral de autocontención, se lo considera “asignado”. Si no lo supera, se lo considera como un nuevo “municipio que concentra puestos de trabajo”, y es colocado en el ordenamiento jerárquico correspondiente para ser examinado de nuevo. Se pasa al siguiente municipio en el orden jerárquico (que podría ser incluso este nuevo proto-sistema). El proceso se repite hasta que no quedan más “municipios que concentran puestos de trabajo” por examinar.

4. Formación del sistema local de trabajo (SLT). Los municipios “no asignados” se ordenan de forma decreciente en función del número de puestos de trabajo de cada uno. Para cada “municipio no asignado” se identifican los proto-sistemas locales hacia los que envía *commuters*. Se calcula de nuevo la ecuación 6 y cada “no asignado” se asigna al proto-sistema con el que maximiza dicha expresión<sup>7</sup>.

Se somete a todos los proto-sistemas locales a una verificación final. Para ello se calcula la ecuación 7 y se ordenan en orden creciente en función del valor de dicha ecuación. Si el primer proto-sistema de dicha ordenación no cumple el umbral de autocontención del 75%, entonces: (1) se desagrega en municipios, considerados “municipios aislados”; (2) se ordenan en orden descendente en función de los puestos de trabajo que concentran; (3) se asignan a otro proto-sistema maximizando el valor de la ecuación 6; (4) se vuelve a calcular la ecuación 7 y a ordenar los proto-sistemas resultantes de forma creciente. Se vuelve a aplicar esta verificación hasta que todos los proto-sistemas presenten un valor de la ecuación 7 mayor o igual a 0,75. Si todos los proto-sistemas cumplen el umbral del 75%, se consideran SLT, y se puede pasar a la siguiente fase.

5. Calibración de los confines y asignación de nombre al SLT. Es posible que algún municipio de un SLT no sea contiguo espacialmente al resto del SLT. En este caso, el municipio se asigna a un SLT con el que tenga contigüidad. Si fuera contiguo a más de un SLT, se asignaría al SLT con el que tuviera mayor relación en términos de la ecuación.

---

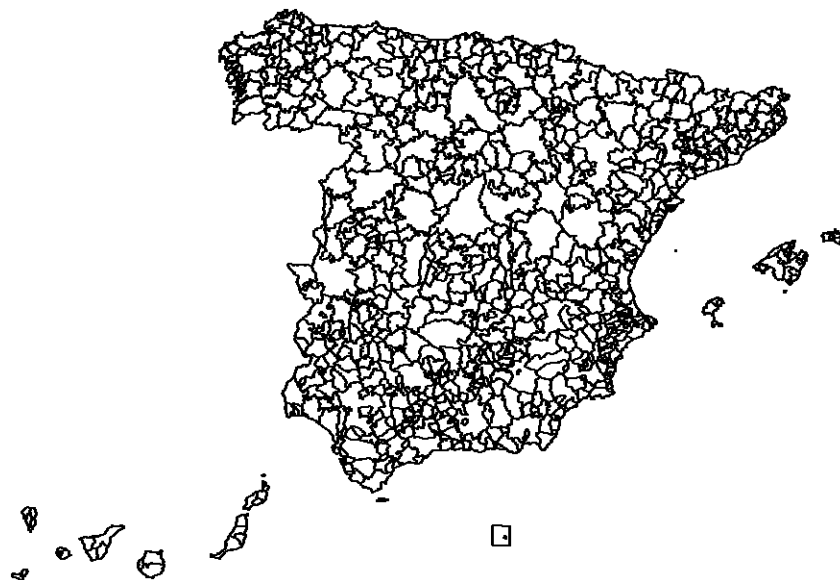
<sup>7</sup> Es posible que existan “municipios aislados” si no tienen flujos de movilidad con ningún proto-sistema.

6. En ambos casos, se comprueba que ninguno de los dos sistemas locales afectados termine con una autocontención menor del umbral PSL. Si este es el caso, entonces se prueba con el siguiente SLT con el que tenga mayor relación, y así sucesivamente.

Una vez reasignados los municipios por contigüidad se calcula la ecuación 7 y se comprueba que todos los SLT siguen cumpliendo la condición de autocontención mínima del 75%. Si algún SLT no lo cumpliera, debería ser desagregado y sus municipios reasignados a otros SLT. Finalizado el proceso, a cada SLT se le asigna el nombre del municipio que tiene el mayor número de flujos de entrada de trabajadores ( $F_{ij}$ ) procedentes no sólo del propio SLT sino de toda España.

En total se consolidan 806 sistemas locales de trabajo en España para el año 2001. Los SLT no respetan los límites administrativos provinciales, por lo que es frecuente encontrar SLT con municipios pertenecientes a más de una provincia o Comunidad Autónoma (174 SLT). Si asignamos el SLT a la comunidad autónoma donde se ubica su municipio principal, las comunidades autónomas con mayor número de SLT son Andalucía (183 SLT), Castilla La Mancha (84 SLT), la Comunidad Valenciana (83 SLT), Castilla León (75 SLT), Cataluña (72 SLT), Galicia (66) y Extremadura (60 SLT). Con un número de SLT sensiblemente inferior encontramos Aragón (42 SLT), Illes Balears (25 SLT), Islas Canarias (22 SLT), Murcia (22 SLT), Asturias (16 SLT), País Vasco (16 SLT), Navarra (14 SLT), La Rioja (12 SLT), Cantabria (9 SLT), Madrid (3 SLT), y Ceuta y Melilla (2 SLT).

Figura 1 - Los 806 sistemas locales de trabajo en España en el año 2001



Fuente: Elaboración a partir de Censos de Población de 2001 (INE).

#### 4.3. Identificación de distritos industriales

El objetivo es identificar los SLT de Pequeñas y Medianas Empresas (PYME) especializados en manufacturas, y cuya principal especialización manufacturera está compuesta principalmente por PYME. Consta de cuatro etapas, y se considera potenciales distritos industriales a aquellos SLT que las cumplen:

1. Identificación de los SLT especializados en manufacturas. Para ello se agrupan las actividades productivas, a partir de sus códigos CNAE, en Actividades agrícolas; Industria extractiva; Construcción; Industria manufacturera; Servicios a las empresas; Servicios al consumidor; Servicios sociales; y Servicios tradicionales (Tabla 1). A partir de estos macro-sectores y para cada SLT se calcula un coeficiente de localización para el total de agrupaciones (ecuación 8) y un índice de prevalencia para la industria manufacturera, los servicios a las empresas y los servicios al consumidor (ecuación 9)<sup>8</sup>. Un SLT está especializado en manufacturas cuando presenta

---

<sup>8</sup> Los índices de prevalencia son una de las novedades del nuevo procedimiento. Su introducción intenta eliminar uno de los inconvenientes del procedimiento anterior, en



un coeficiente de localización superior a 1 (mayor que la media nacional) en Industria manufacturera, Servicios a las empresas, o Servicios al consumidor, y además el índice de prevalencia de la Industria manufacturera es superior al de los Servicios a las empresas y al de los Servicios al consumidor:

$$LQ1_{SLT,NACE} = (L_{SLT,NACE} / L_{NACE}) / (L_{SLT} / L) \quad (8)$$

$$PR1_{SLT,NACE} = [(L_{SLT,NACE} / L_{NACE}) - (L_{SLT} / L)] L_{NACE} \quad (9)$$

, donde L = puestos de trabajo; SLT = sistema local de trabajo; NACE = agrupación sectorial definida en la tabla 1.

*Tabla 1 - Agrupación de las actividades NACE Rev.1 / CNAE 93 Rev. para la identificación de los sistemas locales especializados en manufacturas*

Agrupación	Códigos NACE Rev.1 / CNAE 93 Rev.
Agricultura, caza y pesca	01, 02, 05
Industria extractiva	10, 11, 12, 13, 14
Industria manufacturera	15, 16, 17, 18, 19, 20, 21, 22, 23, 24, 25, 26, 27, 28, 29, 30, 31, 32, 33, 34, 35, 36, 37
Construcción	45
Servicios a las empresas	511, 516, 631, 634, 65, 67, 712, 713, 72, 73, 741 a 747, 911, 924
Servicios al consumidor	55, 633, 70, 711, 714, 921, 922, 923, 927, 93
Servicios sociales	66, 80, 85, 90, 913, 925, 926
Servicios tradicionales	40, 41, 50, 512, 513, 514, 515, 517, 52, 60, 61, 62, 632, 64, 748, 75, 912

Fuente: Elaboración a partir de ISTAT (2006).

2. Identificación de los SLT manufactureros de pequeña y mediana empresa: a partir de los SLT especializados en manufacturas, se computa un índice de especialización por dimensión de empresa utilizando los tres intervalos de dimensión de empresa estándar de la UE (pequeña empresa hasta 49 trabajadores, mediana empresa entre 50 y 249 trabajadores, y gran empresa 250 o más trabajadores). Se considera que un SLT está formado principalmente por PYME cuando el mayor valor del coeficiente de localización corresponde a los intervalos de pequeña o mediana empresa:

$$LQ2_{SLT,DIM}^{MAN} = (L_{SLT,D}^{MAN} / L_D^{MAN}) / (L_{SLT}^{MAN} / L^{MAN}) \quad (10)$$

el cual podía darse el caso de que el sector con un coeficiente de localización más elevado no fuera el sector con mayor volumen de ocupación en el SLT.

, donde L = puestos de trabajo; SLT = sistema local de trabajo; D = tramo de dimensión de empresa (pequeña, mediana, grande); MAN = Industria manufacturera. Se considera que un SLT está formado principalmente por PYME cuando el mayor valor del coeficiente de localización corresponde a los intervalos de pequeña o mediana empresa<sup>9</sup>.

3. Identificación de la industria dominante de los SLT: se dividen las actividades manufactureras en once sectores (Tabla 2): Textil y confección; Piel, cuero y calzado; Productos para la casa; Joyería, instrumentos musicales y juguete; Industria alimentaria; Industria mecánica; Industria metalúrgica; Industria química, petroquímica y plásticos; Material de transporte; Papel, edición y artes gráficas; y un agregado residual denominado Otras industrias manufactureras. Se calculan los coeficientes de localización y prevalencia para cada uno de estos sectores por SLT. Se considera industria dominante de un SLT manufacturero a aquella que muestra un coeficiente de localización mayor que 1, y mayor valor del índice de prevalencia<sup>10</sup>:

$$LQ3_{SLT,NACEMAN}^{MAN} = \left( L_{SLT,NACEMAN}^{MAN} / L_{NACEMAN}^{MAN} \right) / \left( L_{SLT}^{MAN} / L^{MAN} \right) \quad (11)$$

$$PR2_{SLT,NACEMAN}^{MAN} = \left[ \left( L_{SLT,NACEMAN}^{MAN} / L_{NACEMAN}^{MAN} \right) - \left( L_{SLT}^{MAN} / L \right) \right] L_{NACEMAN} \quad (12)$$

---

<sup>9</sup> La metodología anterior consideraba solamente dos intervalos (PYME y grandes empresas). Boix y Galletto (2006) habían destacado que, en la aplicación para España, la división en dos intervalos no producía resultados satisfactorios debido al reducido número de establecimientos manufactureros de gran empresa, que además en muchos casos se concentraban en las mismas áreas que los DIM. La división en tres intervalos suaviza en gran medida este problema.

<sup>10</sup> Es decir, que tanto la concentración como la dimensión del sector en el SLT son mayores que la media nacional.

*Tabla 2 - Agrupación de las actividades NACE Rev.1 / CNAE 93 Rev. utilizada para la identificación de la industria principal de los sistemas locales manufactureros*

Agrupación	Códigos NACE Rev.1 / CNAE 93 Rev.
Textil y confección	17 Industria textil 18 Confección
Piel, cuero y calzado	19 Piel, cuero y calzado
Productos para la casa	20 Madera y corcho 26 Fabricación de otros productos minerales no metálicos 361 Fabricación de muebles
Joyería, instrumentos musicales y juguetes	362 Joyería y orfebrería 363 Instrumentos musicales 364 Artículos deportivos 365 Juguetes
Alimentación y bebidas	15 Productos alimentarios y bebidas 16 Tabaco
Industria mecánica	223 Reproducción de soportes grabados 275 Fundición de metales 28 Productos metálicos (excepto maquinaria y equipos) 29 Maquinaria y equipos mecánicos 30 Máquinas de oficina y equipos informáticos 31 Maquinaria y materiales eléctricos 32 Materiales electrónicos; aparatos de radio, televisión y comunicaciones 33 Instrumentos medico-quirúrgicos, de precisión y óptica
Industria metalúrgica	271 a 274 Metalúrgica
Química y plásticos	23 Coquerías, refinado de petróleo y tratamiento de combustibles nucleares 24 Industrias químicas 25 Fabricación de productos de caucho y materias plásticas 34 Fabricación de vehículos de motor, remolques y semirremolques
Industria de la automoción	35 Fabricación de otros materiales de transporte
Papel, edición y artes gráficas	21 Papel 221 Edición 223 Artes gráficas

Fuente: Elaboración a partir de ISTAT (2006).

4. Cálculo de la dimensión de empresa en la industria dominante: se considera que la industria dominante está formada principalmente por PYME cuando la ocupación en PYME de la industria dominante es superior al 50% de la ocupación del SLT. Excepcionalmente, si el SLT contiene una única empresa de mediano tamaño en la industria dominante, se verifica que la ocupación en pequeñas empresas en la industria dominante sea mayor que la ocupación en empresas medianas:

$$CE1_{SLT,PYME}^{DO} = \left( L_{SLT,PYME}^{DO} / L_{SLT}^{DO} \right) > 0,5 \quad (13)$$

$$CE2_{SLT}^{DO} = \left( L_{SLT,PE}^{DO} / L_{SLT,ME}^{DO} \right) > 0,5 \quad (14)$$

, donde L = puestos de trabajo; SLT = sistema local de trabajo; DO = industria dominante; PYME = pequeñas y medianas empresas.

#### **4.4. Identificación de los sistemas productivos locales manufactureros de gran empresa**

La identificación de los SPL manufactureros de gran empresa se desprende del procedimiento anterior (ISTAT 2006; Boix y Galletto 2008a). En este caso, la diferencia radica en la inversión de la desigualdad en los pasos dos y cuatro. Es decir, se identifican los SLT especializados en manufacturas (ecuaciones 8 y 9), se identifican los SLT manufactureros cuyo mayor coeficiente de especialización por intervalo de empresa corresponde al intervalo de gran empresa (ecuación 10), se identifica la industria principal de los SLT (ecuaciones 11 y 12), y se calcula la dimensión de empresa de la industria principal, considerando que esta esté formada mayoritariamente por grandes empresas cuando la ocupación en grandes empresas en esta industria supera el 50%<sup>11</sup>.

#### **4.5. Diferencias entre la aplicación para España e Italia**

En la aplicación de la metodología a España, se decidió la introducción de un filtro adicional para eliminar aquellos micro-SLT con características de distrito industrial cuya reducida dimensión hacía dudar de

---

<sup>11</sup> Nótese que un SLT puede estar globalmente especializado en grandes empresas, pero para que sea considerado SPL manufacturero de gran empresa, se requiere que también su industria principal lo esté. Además, se plantea el caso de si un SLT donde la industria dominante esté formada solamente por una gran empresa es un verdadero SPL de gran empresa. Como en algunos casos esta empresa puede ser una cooperativa o provenir de la fusión o absorción de empresas locales, hemos preferido no incluir ningún filtro adicional aunque preferimos constatar el hecho y dejar en manos del investigador la valoración final mediante la introducción de información cuantitativa o cualitativa adicional.

su relevancia como distrito, y no aportaban información importante para el análisis. Este filtro exige que la industria principal en el SLT contenga al menos 250 ocupados, equivalente a la dimensión mínima de una gran empresa.

En el caso de los SPL de gran empresa este filtro, obviamente, no es necesario. Hemos introducido, sin embargo, el requerimiento de que el SPL tenga al menos una gran empresa en la industria principal, lo que constituiría una pequeña diferencia con el mapa italiano, que requiere que solamente el SLT en conjunto esté especializado en gran empresa<sup>12</sup>.

## **5. EL MAPA DE DISTRITOS INDUSTRIALES Y EL MAPA DE SPL MANUFACTUREROS DE GRAN EMPRESA DE ESPAÑA**

### **5.1. Principales resultados**

En el año 2001, España contabiliza 44 millones de habitantes distribuidos en 17 regiones, con una densidad de población de 85 habitantes por kilómetro cuadrado. La manufactura genera el 18% de la ocupación (2.750.000 ocupados). La aplicación de las metodologías expuestas en el epígrafe anterior muestra la existencia de 205 SLT con características de distrito industrial marshalliano (25% de los SLT) y 66 con características de SPL manufactureros de gran empresa (8% de los SLT) (Tabla 3).

Los distritos industriales contienen alrededor del 20% de la población, la ocupación y los establecimientos productivos del país (8.253.000 habitantes, 3.105.000 ocupados y 615.000 establecimientos). Contienen también 957.000 ocupados manufactureros (35% del empleo manufacturero en España), de los cuales el 70% en pequeñas empresas, el 20% en medianas empresas y el 10% en grandes empresas. El empleo manufacturero contribuye al 31% del empleo total en los distritos industriales y al 26% del empleo en los SPL manufactureros de gran empresa, mientras que no excede el 18% en los SLT no manufactureros.

Los distritos industriales contienen la mayor parte de la ocupación española en los sectores de Cuero y calzado (82,2%), Textil y confección (50,4%), Productos para la casa (43,9%), y Joyería, instrumentos musicales y juguete (42,3%) (Tabla 5). Los SPL manufactureros de gran empresa destacan por su elevada aportación a la ocupación en la Industria metalúrgica (27,2%) y la Industria de la automoción (26,4%), si bien son porcentajes mucho menos extremos de los que observados para los distritos industriales (Tabla 5).

---

<sup>12</sup> La diferencia real es, sin embargo, mínima, pues solamente afecta a 4 pequeños mercados de trabajo.

La industria dominante contabiliza 402,500 ocupados en distritos industriales (Tabla 4). Alrededor del 72% de los puestos de trabajo se encuentran en pequeñas empresas (292.000 ocupados), 21% en medianas empresas (85.000 ocupados) y el 7% en grandes empresas (26.000 ocupados). La industria dominante contribuye al 42% de la ocupación manufacturera de los distritos industriales, al 14,6% de la ocupación manufacturera en España, y al 2.6% de la ocupación total del país. En los SPL manufactureros de gran empresa, la industria dominante contiene 170.000 ocupados, lo que equivale al 39% de su manufactura, al 6% de la ocupación manufacturera en España, y al 1% de la ocupación total. Alrededor del 54% de los puestos de trabajo se encuentran en pequeñas empresas, 16% en medianas empresas y el 30% en grandes empresas.

Tanto los distritos industriales como los SPL de gran empresa muestran un patrón territorial definido (Figura 2). La mayor parte de los distritos se concentra en cuatro ejes. El eje principal sigue la costa este del país, desde el norte de Cataluña hasta el sur de Murcia, dibujando el llamado Arco Mediterráneo. El segundo eje comienza en el sur de Cataluña y se prolonga hacia el sur del País Vasco y el noreste de Castilla y León. El tercero va desde el centro hasta el sur de España, comenzando justo al sur de Madrid y extendiéndose por las provincias de Toledo, Ciudad Real, Jaén y Córdoba. El cuarto eje se centra en las provincias de Pontevedra y A Coruña. El número de distritos industriales fuera de estos cuatro ejes es muy pequeño.

Los SPL manufactureros de gran empresa se concentran en el centro-norte de España, especialmente en una línea que se extiende por Aragón, Navarra y el País Vasco. El resto se distribuye por diferentes regiones siguiendo un patrón disperso (Figura 3).

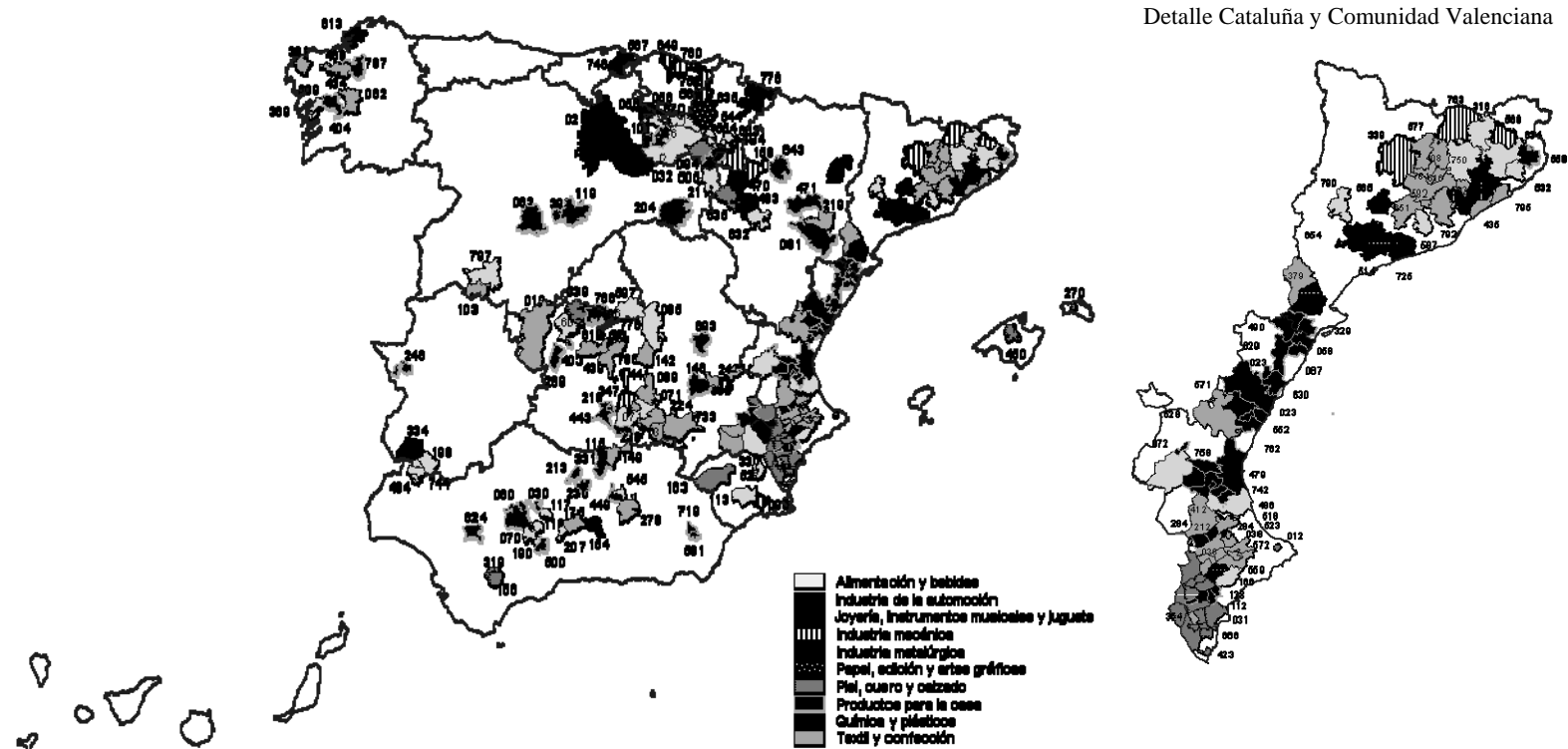
Tabla 3 – Principales características de los distritos industriales y los SPL manufactureros de gran empresa en España, 2001.

	Distritos industriales			SPL manufactureros de gran empresa		
	Número	% sobre los SLT manufactureros	% sobre el total de SLT	Número	% sobre los SLT manufactureros	% sobre el total de SLT
SLT	205	61,7	25,4	66	19,9	8,2
Establecimientos <sup>1</sup>						
– Total	615.283	65,3	20,5	304.559	32,3	10,2
– Manufactura	82.782	72,9	31,5	199.601	21,2	6,7
Ocupación						
– Total	3.105.401	64,0	20,3	1.644.268	33,9	10,8
– Manufactura	956.782	67,5	34,8	434.677,	30,9	15,5
Población	8.252.988	63,5	20,2	4.399.646	33,9	10,8
Municipios	2.099	57,0	25,4	1.227	34,5	15,1

<sup>1</sup> Elaborado a partir de DIRCE

Fuente: Elaboración a partir de Censos de Población de 2001 (INE) y DIRCE (INE).

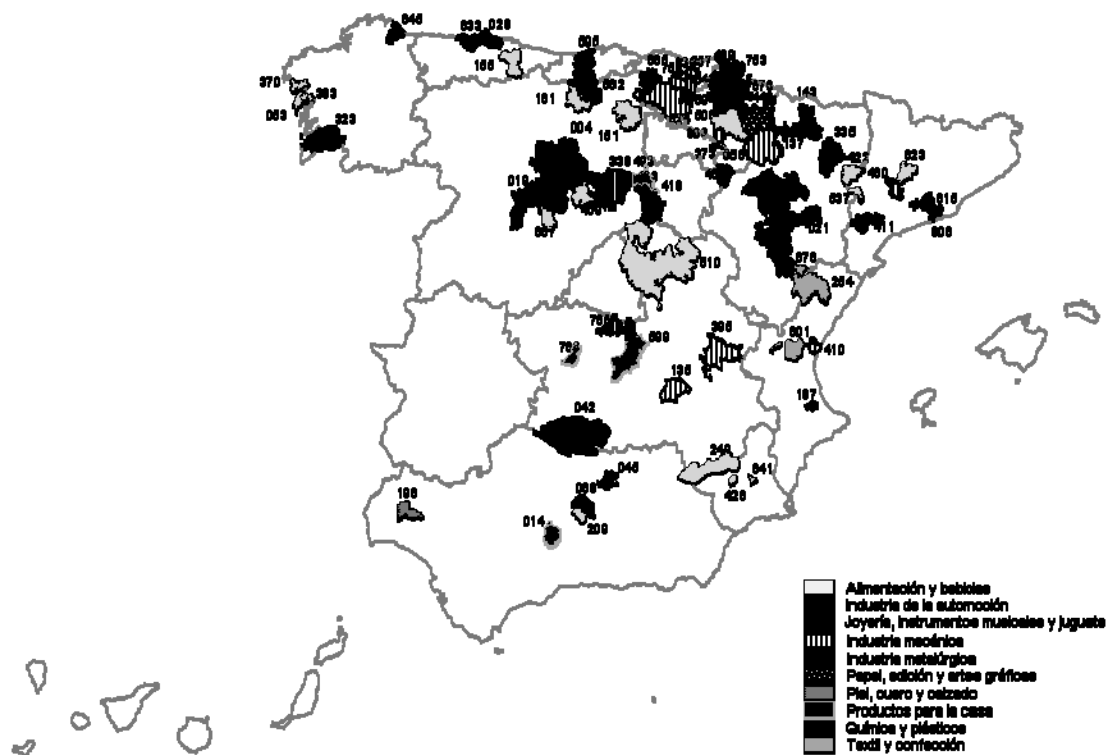
Figura 2 - El mapa de los distritos industriales marshallianos en España a partir de la metodología ISTAT (2006). Año 2001<sup>1</sup>.



<sup>1</sup> Los números del mapa se corresponden con los del anexo 1 y 2, y permiten identificar el nombre y características de los distritos.  
Fuente: Elaboración a partir de Censos de Población de 2001 (INE), SABI (Bureau van Dijk) y DIRCE (INE).



Figura 3 - El mapa de los SPL manufactureros de gran empresa en España a partir de la metodología ISTAT (2006). Año 2001<sup>1</sup>



<sup>1</sup> Los números del mapa se corresponden con los del anexo 1 y 3, y permiten identificar el nombre y características de los SPL manufactureros de gran empresa.

Fuente: Elaboración a partir de Censos de Población de 2001 (INE), SABI (Bureau van Dijk) y DIRCE (INE).

## 5.2. Especializaciones dominantes

Las industrias dominantes en las cuales se especializan mayor número de distritos industriales son Productos para la casa (62 distritos), Textil y confección (46 distritos), Alimentación y bebidas (37 distritos) y Cuero y calzado (23 distritos) (Tabla 4). A continuación encontramos Industria mecánica (14 distritos), Química y plásticos (9 distritos), y Automoción (9 distritos). Un número mucho más reducido de distritos se especializa en Juguetes (2 distritos), Papel y artes gráficas (2 distritos), e Industria metalúrgica (1 distrito).

Más del 80% de la ocupación en la industria dominante de los distritos se concentra en solo cuatro sectores (Tabla 4): Productos para la casa (118.000 empleados y 28% de la ocupación nacional en la industria), Textil y confección (85.000 empleados y 31,4% del empleo nacional en la industria), y Alimentación y bebidas (51.000 ocupados y el 13.5% de la ocupación nacional en la industria).

Las industrias dominantes en las cuales se especializan mayor número de SPL manufactureros de gran empresa son Alimentación y bebidas (18 SPL), Industria mecánica (13), Industria de la automoción (11), Química y plásticos (8), e Industria metalúrgica (7) (Tabla 4). El 68% de la ocupación en la industria dominante en los SPL manufactureros de gran empresa la concentran la Industria de la automoción (73.500 ocupados y 43,3% del empleo nacional en la industria) y la Industria mecánica (42.500 ocupados y 25,1% de la ocupación nacional en la industria) (Tabla 5).

## 5.3. Especializaciones regionales

El mayor número de distritos industriales se concentra en Valencia (53 distritos, que suponen el 25,9% de los distritos españoles), Cataluña (32 distritos y el 15,6% de los distritos), y Castilla-La Mancha (32 distritos y el 15,6% de los distritos de España). Encontramos también distritos industriales en Andalucía (24 distritos), Aragón (11 distritos), Castilla y León (9 distritos), Galicia (8 distritos), Murcia (7 distritos), Navarra (7 distritos), Extremadura (4 distritos), el País Vasco (4 distritos), las Islas Baleares (2 distritos), Cantabria (2 distritos), y Madrid (1 distrito). No se encuentra evidencia de distritos en Asturias, Las Islas Canarias, Ceuta y Melilla (Tabla 6 y Figura 2).

La concentración es aún más evidente en relación con el empleo en los distritos industriales, puesto que el 66% se concentra en Valencia y Cataluña. En Valencia, los distritos industriales contienen 1.169.000 puestos de trabajo (37,6% de la ocupación española en distritos), mientras que en Cataluña la cifra es de 879.500 ocupados (28,3% de la ocupación española en distritos) (Tabla 7).

Algunas especializaciones tienden a concentrarse también en pocas regiones. En cuero y calzado, Valencia concentra el 57% de los distritos industriales y el 79% de la ocupación española en distritos con la misma especialización (Tabla 7). En Productos para la casa, de nuevo el 35% de los distritos se localiza en Valencia, y contienen el 68% de la ocupación española en distritos con la misma especialización. En Maquinaria, el País Vasco concentra el 29% de los distritos por el 21% en Valencia o Cataluña. Sin embargo, el País Vasco contribuye al 72% de la ocupación dentro de esta industria dominante.

Por el contrario, otras especializaciones están más repartidas. Así, en Textil y confección los distritos se concentran en Valencia (28%), Castilla-La Mancha (28%) y Cataluña (26%), si bien Cataluña continua concentrando el 56% de la ocupación en la industria dominante. Alimentación y bebidas está aún más distribuido, puesto que el 19% de los distritos se encuentra en Andalucía, el 16% en Cataluña, el 11% en la Rioja y el 11% en Murcia. Sin embargo Cataluña contribuye al 29% de la ocupación en esta industria dominante, por un 17% de Murcia y el 13% de la Rioja, mientras que Andalucía tan solo contribuye en un 8%.

Los SPL de gran empresa se encuentran bastante distribuidos entre regiones. Destacan los 9 SPL de Castilla y León, los 8 del País Vasco y los 7 de Aragón. Cataluña, Castilla-La Mancha y Navarra concentran 6 SPL manufactureros de gran empresa, y Andalucía y Galicia 5 SPL cada uno. Otras regiones con SPL manufactureros de gran empresa son Valencia (4), Murcia (3), Asturias (3), Cantabria (2), La Rioja (1) y Madrid (1). No se encuentra evidencia de SPL manufactureros de gran empresa para Extremadura, Baleares, Canarias, Ceuta y Melilla.

El 79% de la ocupación total en SPL manufactureros de gran empresa se concentra en las regiones de Aragón (19% y 318.000 ocupados), Castilla y León (14% y 235.000 ocupados), Galicia (13% y 217.000 ocupados), País Vasco (13% y 214.000 ocupados), Navarra (10% y 165.000 ocupados), y Asturias (9% y 145.000 ocupados)<sup>16</sup>. Por especialización principal, el 82% de la ocupación en Industria mecánica en distritos industriales se concentra en el País Vasco (Tabla 7). En el resto de especializaciones tiende a estar distribuido.

---

<sup>16</sup> Las cifras de ocupación total se encuentran en el anexo 3.

Tabla 4 –Ocupación en los distritos industriales y SPL manufactureros de gran empresa por industria dominante, 2001.

a) Distritos industriales

Industria dominante	Número		Ocupación en la Industria dominante		Ocupación Manufactura	
	Nº	%	Nº	%	Nº	%
Productos para la casa <sup>1</sup>	62	30,2	119.073	29,6	186.487	19,5
Textil y confección	46	22,4	85.064	21,1	136.324	14,2
Piel, cuero y calzado	23	11,2	72.786	18,1	83.808	8,8
Alimentación y bebidas	37	18,0	51.028	12,7	120.350	12,6
Industria mecánica	14	6,8	34.665	8,6	213.775	22,3
Química y plásticos	9	4,4	22.510	5,6	81.065	8,5
Industria de la automoción	9	4,4	11.954	3,0	63.088	6,6
Joyería, instrumentos musicales y juguetes	2	1,0	3.632	0,9	7.603	0,8
Papel, edición y artes gráficas	2	1,0	1.149	0,3	54.206	5,7
Industria metalúrgica	1	0,5	687	0,2	7.332	0,8
Otras industrias manufactureras	-	-	-	-	2.744	0,3
Total	205	100,0	402.548	100,0	956.782	100,0

b) SPL manufactureros de gran empresa

Industria dominante	Número		Ocupación en la Industria dominante		Ocupación Manufactura	
	Nº	%	Nº	%	Nº	%
Productos para la casa <sup>1</sup>	4	6,1	9.800	5,8	53.701	12,4
Textil y confección	2	3,0	1.782	1,0	21.067	4,8
Piel, cuero y calzado	1	1,5	403	0,2	1.877	0,4
Alimentación y bebidas	18	27,3	15.624	9,2	50.169	11,5
Industria mecánica	13	19,7	42.585	25,1	127.502	29,3
Química y plásticos	8	12,1	9.307	5,5	35.875	8,3
Industria de la automoción	11	16,7	73.517	43,3	94.574	21,8
Joyería, instrumentos musicales y juguetes	-	-	-	-	1.005	0,2
Papel, edición y artes gráficas	2	3,0	1.219	0,7	20.912	4,8
Industria metalúrgica	7	10,6	15.481	9,1	27.071	6,2
Otras industrias manufactureras	-	-	-	-	924	0,2
Total	66	100,0%	169.718	100,0	434.677	100,0

<sup>1</sup> Productos para la casa incluye muebles, baldosas y azulejos, y otros productos de cristal y cerámica.

Fuente: Elaboración a partir de Censos de Población de 2001 (INE)

*Tabla 5 – Importancia cuantitativa de la ocupación en distritos industriales y SPL manufactureros de gran empresa en España por industria dominante en relación con el total de la ocupación en manufacturas, 2001.*

Industria dominante	Distritos industriales (a)	SPL manufactureros de gran empresa (b)	SLT en España (c)	% distritos industriales (a/c)	% SPL manufactureros de gran empresa (b/c)
Productos para la casa <sup>1</sup>	119.073	9.800	424.960	28,0	2,3
Textil y confección	85.064	1.782	270.519	31,4	0,7
Piel, cuero y calzado	72.786	403	98.390	74,0	0,4
Alimentación y bebidas	51.028	15.624	378.990	13,5	4,1
Industria mecánica	34.665	42.585	706.158	4,9	6,0
Química y plásticos	22.510	9.307	274.963	8,2	3,4
Industria de la automoción	11.954	73.517	280.835	4,3	26,2
Joyería, instrumentos musicales y juguetes	3.632	-	17.985	20,2	-
Papel, edición y artes gráficas	1.149	1.219	231.494	0,5	0,5
Industria metalúrgica	687	15.481	56.963	1,2	27,2
Otras industrias manufactureras	-	-	8.823	-	-
Total	402.548	169.718	2.750.080	14,6	6,2

<sup>1</sup> Productos para la casa incluye muebles, baldosas y azulejos, y otros productos de cristal y cerámica.  
Fuente: Elaboración a partir de Censos de Población de 2001 (INE)

Tabla 6 – Número de distritos industriales y SPL manufactureros de gran empresa por industria dominante y región, 2001.

a) Distritos industriales

Regiones <sup>1</sup>	Productos para la casa <sup>3</sup>	Textil y confección	Piel, cuero y calzado	Alimentación y bebidas	Industria mecánica	Química y plásticos	Industria de la automoción	Joyería, instr. musicales y juguete	Papel, edición y artes gráficas	Industria metalúrgica	Total
Valencia	22	13	13	3	-	-	-	2	-	-	53
Cataluña	3	12	-	6	3	4	4	-	-	-	32
Castilla-La Mancha	10	13	2	3	3	-	-	-	1	-	32
Andalucía	11	3	2	7	-	1	-	-	-	-	24
Aragón	3	1	2	1	1	1	2	-	-	-	11
Castilla y León	4	1	-	2	-	2	-	-	-	-	9
La Rioja	4	-	1	4	-	-	-	-	-	-	9
Galicia	2	3	-	2	-	-	1	-	-	-	8
Murcia	1	-	1	4	1	-	-	-	-	-	7
Navarra	1	-	-	2	2	1	-	-	1	-	7
Extremadura	1	-	-	2	-	-	-	-	-	1	4
País Vasco	-	-	-	-	4	-	-	-	-	-	4
Islas Baleares	-	-	2	-	-	-	-	-	-	-	2
Cantabria	-	-	-	-	-	-	2	-	-	-	2
Madrid	-	-	-	1	-	-	-	-	-	-	1
España	62	46	23	37	14	9	9	2	2	1	205

b) SPL manufactureros de gran empresa

Regiones <sup>1</sup>	Productos para la casa <sup>3</sup>	Textil y confección	Piel, cuero y calzado	Alimentación y bebidas	Industria mecánica	Química y plásticos	Industria de la automoción	Joyería, instr. musicales y juguete	Papel, edición y artes gráficas	Industria metalúrgica	Total
Castilla y León	1	-	-	4	-	1	3	-	-	-	9
País Vasco	-	-	-	-	6	-	-	-	-	2	8
Aragón	-	-	-	1	1	2	3	-	-	-	7
Cataluña	-	-	-	2	1	1	1	-	1	-	6
Castilla-La Mancha	2	-	-	1	2	1	-	-	-	-	6
Navarra	-	-	-	2	1	-	1	-	1	1	6
Andalucía	1	-	1	1	-	-	2	-	-	-	5
Galicia	-	-	-	3	-	-	1	-	-	1	5
Valencia	-	2	-	-	1	1	-	-	-	-	4
Murcia	-	-	-	3	-	-	-	-	-	-	3
Asturias	-	-	-	1	-	-	-	-	-	2	3
Cantabria	-	-	-	-	-	1	-	-	-	1	2
La Rioja	-	-	-	-	1	-	-	-	-	-	1
Madrid	-	-	-	-	-	1	-	-	-	-	1
España	4	2	1	18	13	8	11	-	2	7	66

<sup>1</sup> En Asturias, Las Islas Canarias, Ceuta y Melilla no se detectan distritos industriales.

<sup>2</sup> En Extremadura, Baleares, Las Islas Canarias, Ceuta y Melilla no se detectan SPL manufactureros de gran empresa.

<sup>3</sup> Productos para la casa incluye muebles, baldosas y azulejos, y otros productos de cristal y cerámica.

Fuente: Elaboración a partir de Censos de Población de 2001 (INE)



Tabla 7 – Ocupación en distritos industriales y SPL manufactureros de gran empresa en España por industria dominante y región, 2001

a) Distritos industriales

Regiones <sup>1</sup>	Productos para la casa <sup>3</sup>	Textil y confección	Piel, cuero y calzado	Alimentación y bebidas	Industria mecánica	Química y plásticos	Industria de la automoción	Joyería, instrumentos musicales y juguete	Papel, edición y artes gráficas	Industria metalúrgica	Total
Valencia	81.150	20.588	57.378	4.826	-	-	-	3.632	-	-	167.574
Cataluña	2.823	47.867	-	14.997	4.062	16.379	3.271	-	-	-	89.399
Castilla-La Mancha	7.894	10.990	5.340	3.136	1.357	-	-	-	295	-	29.012
País Vasco	-	-	-	-	25.012	-	-	-	-	-	25.012
Andalucía	11.518	1.842	3.125	4.249	-	591	-	-	-	-	21.325
Murcia	6.580	-	843	8.667	462	-	-	-	-	-	16.552
Galicia	1.371	2.831	-	3.004	-	-	5.855	-	-	-	13.061
La Rioja	2.221	-	2.795	6.875	-	-	-	-	-	-	11.891
Castilla y León	2.746	641	-	2.345	-	4.394	-	-	-	-	10.126
Aragón	1.332	305	1.383	419	477	718	1.499	-	-	-	6.133
Navarra	608	-	-	867	3.295	428	-	-	854	-	6.052
Extremadura	830	-	-	597	-	-	-	-	-	687	2.114
Islas Baleares	-	-	1.922	-	-	-	-	-	-	-	1.922
Cantabria	-	-	-	-	-	-	1.329	-	-	-	1.329
Madrid	-	-	-	1.046	-	-	-	-	-	-	1.046
España	119.073	85.064	72.786	51.028	34.665	22.510	11.954	3.632	1.149	687	402.548

b) SPL manufactureros de gran empresa

Regiones <sup>2</sup>	Productos para la casa <sup>3</sup>	Textil y confección	Piel, cuero y calzado	Alimentación y bebidas	Industria mecánica	Química y plásticos	Industria de la automoción	Joyería, instrumentos musicales y juguete	Papel, edición y artes gráficas	Industria metalúrgica	Total
España	9.800	1.782	403	15.624	42.585	9.307	73.517	-	1.219	15.481	169.718
País Vasco	-	-	-	-	34.964	-	-	-	-	2.425	37.389
Galicia	-	-	-	4.324	-	-	22.961	-	-	400	27.685
Castilla y León	861	-	-	2.157	-	1.915	15.991	-	-	-	20.924
Aragón	-	-	-	596	942	1.087	16.530	-	-	-	19.155
Navarra	-	-	-	1.239	1.872	-	13.125	-	387	1.465	18.088
Asturias	-	-	-	554	-	-	-	-	-	10.637	11.191
Castilla-La Mancha	4.142	-	-	2.154	1.162	2.259	-	-	-	-	9.717
Andalucía	4.797	-	403	464	-	-	3.166	-	-	-	8.830
Cataluña	-	-	-	1.815	867	435	1.744	-	832	-	5.693
Valencia	-	1.782	-	-	2.503	393	-	-	-	-	4.678
Cantabria	-	-	-	-	-	2.219	-	-	-	554	2.773
Murcia	-	-	-	2.321	-	-	-	-	-	-	2.321
Madrid	-	-	-	-	-	999	-	-	-	-	999
La Rioja	-	-	-	-	275	-	-	-	-	-	275

<sup>1</sup> En Asturias, Las Islas Canarias, Ceuta y Melilla no se detectan distritos industriales.

<sup>2</sup> En Extremadura, Baleares, Las Islas Canarias, Ceuta y Melilla no se detectan SPL manufactureros de gran empresa.

<sup>3</sup> Productos para la casa incluye muebles, baldosas y azulejos, y otros productos de cristal y cerámica.

Fuente: Elaboración a partir de Censos de Población de 2001 (INE).

## **6. LA RELEVANCIA EMPÍRICA DE LOS DISTRITOS INDUSTRIALES Y SISTEMAS PRODUCTIVOS LOCALES MANUFACTUREROS DE GRAN EMPRESA EN LA ECONOMÍA ESPAÑOLA: ALGUNAS CONCLUSIONES**

1. La definición de los mapas de distritos industriales para el conjunto de España, utilizando una metodología contrastada y comparable, es un instrumento de apoyo y difusión de la teoría del distrito, permitiendo el análisis del conjunto de España, su comparación con otros países que utilicen metodologías similares, y la ampliación de las líneas de investigación y de su alcance espacial.

2. Los distritos industriales marshallianos y los sistemas productivos locales manufactureros de gran empresa son una realidad relevante para España. Los distritos industriales contienen el 20% de la población y el empleo en España y el 35% de la manufactura, siendo su importancia cuantitativa muy similar a la que tienen en Italia. Los SPL de gran empresa contienen el 11% de la población y la ocupación en España y el 15,5% de la manufactura.

Se encuentran distritos industriales en trece de las diecisiete regiones españolas, aunque las concentraciones más relevantes se observan en Valencia y Cataluña, a lo largo de la costa mediterránea. Los SPL manufactureros de gran empresa se hallan presentes en doce de las regiones, y su concentración más relevante se extiende desde Zaragoza hasta el País Vasco.

Los distritos industriales españoles se especializan en industria ligera, especialmente en Productos para la casa, Textil y confección, Alimentación y bebidas, y Piel, cuero y calzado. Los SPL manufactureros de gran empresa se especializan en Industria mecánica, Industria del automóvil, y Química y plásticos, si bien se detecta también una especialización relevante en Alimentación y bebidas.

3. Los distritos industriales destacan por algunas características importantes para la economía española: una especialización elevada en manufacturas y capacidad de creación de empleo manufacturero mientras el resto de España la reduce (Boix 2008). Otras características relevantes, destacadas en otros trabajos, son que concentran más de la mitad de las exportaciones del país (Trullén 2006), y que su capacidad innovadora (patentes, modelos de utilidad, diseños industriales) es superior a la media nacional (sobre todo en los distritos), lo que los convierte en decisivos para la capacidad innovadora del país (Boix y Galletto 2008b). Los SPL manufactureros de gran empresa comparten estas características si bien con una intensidad menor que los distritos industriales.

4. Los mapas de distritos industriales y SPL de España se elaboran con el objetivo de ser aplicados en el diseño de estrategias de política industrial. Los mapas constituyen un instrumento para el análisis y la

implementación de estrategias de políticas destinadas al impulso de la innovación y la mejora de la productividad, que son dos de los objetivos estructurales para la economía española. La versión anterior del mapa (elaborada siguiendo la metodología ISTAT 1997) ha sido ya utilizada como instrumento orientador de una parte de la política industrial en España, en concreto la de “Agrupaciones de Empresas Innovadoras” (AEI). La extensión de la metodología a otros países permite ampliar el rango de comparación, mejorando nuestro conocimiento de este tipo de figuras, así como facilitando el diseño común de estrategias de política industrial

## BIBLIOGRAFÍA

Alonso, J.L. y Méndez, R. (coord) (2000): *Innovación, pequeña empresa y desarrollo local en España*. Civitas, Madrid.

Becattini, G. (1979): “Dal settore industriale al distretto industriale. Alcune considerazioni sull’unità d’indagine dell’economia industriale”, *Rivista di Economia e Politica Industriale*, 1, p.1-8.

Becattini, G. (1986): “Del ‘sector’ industrial al ‘districte’ industrial. Algunes consideracions sobre la unitat de recerca de l’economia industrial”, *Revista Econòmica de Catalunya*, 1, p.4-11.

Becattini, G. (1990): “The Marshallian industrial district as a socio-economic concept”, in Pyke, F., Becattini, G. and Sengenberger, W. (eds), *Industrial districts and inter-firm co-operation in Italy*. ILO, Geneva.

Becattini, G. (2005): *La oruga y la mariposa: un caso ejemplar de desarrollo en la Italia de los distritos industriales, Prato (1954-1993)*. Ed. Universidad de Valladolid.

Becattini, G., Bellandi, M. and De Propris, L. (eds.) (2009): *A Handbook of Industrial Districts*. Edward Elgar, Cheltenham.

Bibiloni A. and J. Pons (2001): “El lento cambio organizativo en la industria del calzado mallorquina (1900-1960)”, in Arenas, F. and Pons, J. (eds) *Trabajo y relaciones laborales en la España contemporánea*. Mergablum, Sevilla, p. 355-369.

Boix, R. (2008): “Los distritos industriales en la Europa Mediterránea: los mapas de Italia y España”, *Mediterraneo Economico*, 13, p. 161-181.

Boix, R. (2009): "The empirical evidence of industrial districts in Spain", in Becattini, G., Bellandi, M. and De Propris, L. (ed.) *A Handbook of Industrial Districts*. Edward Elgar, Cheltenham.

Boix, R. and V. Galletto (2006): "El mapa de los distritos industriales de España", *Economía Industrial*, 359, p. 95-112.

Boix, R and V. Galletto (2008a): "Marshallian industrial districts in Spain", *Scienze Regionali / The Italian Journal of Regional Science*, 7:3, p. 29-52.

Boix, R and V. Galletto (2008b): "Innovation and industrial districts: a first approach to the measurement and determinants of the I-district effect", *Regional Studies*, 43:9, p.1117-1133.

Camison, C. (2004): "Shared, competitive, and comparative advantages: a competence-based view of industrial-district competitiveness", *Environment and Planning A*, 36, p. 2227-2256.

Camisón, C. and Molina, J. (1997): "El distrito cerámico valenciano: ¿mito o realidad competitiva?", *Revista Valenciana d'Estudis Autonòmics*, 22, p. 83-102.

Capó, J., Martínez, M.T., Vallet, T., y Nicolau, D. (2009): "Estado actual de la investigación sobre distritos industriales y clusters territoriales. Análisis de contenido de las publicaciones españolas de economía y geografía, 1998-2008", en *XXXV Reunión de Estudios Regionales*, Valencia 26 y 27 de Noviembre de 2009.

Catalán, J., Miranda, A. y Ramón, R. (2008): "Empresas y distritos industriales en el mercado mundial: una aproximación desde la historia económica", *IX Congreso de la Asociación Española de Historia Económica (AEHE)* Murcia, 9-12 de septiembre.

Celada, F. (1999): "Los distritos industriales en la Comunidad de Madrid", *Papeles de Economía Española*, 18, p. 200-211.

Costa, M.T. (1988): "Descentramiento productivo y difusión industrial. El modelo de especialización flexible", *Papeles de Economía Española*, 35, p. 251-276.

De Luca, J.A. and G.M. Soto (1995): *Los distritos industriales como estrategia de desarrollo regional*. Caja Murcia, Murcia.

De Propris. (2009): "The empirical evidence of industrial districts in Great Britain", in Becattini, G., Bellandi, M. and De Propris, L. (ed.) *A Handbook of Industrial Districts*. Edward Elgar, Cheltenham.

Giner, J.M. and Santa María, M.J. (2002) "Territorial systems of small firms in Spain: an analysis of productive and organizational characteristics in industrial districts", *Entrepreneurship & Regional Development*, 14, p. 211-228.

Hernández, F. and V. Soler (2003) "Cuantificación del 'efecto distrito' a través de medidas no radiales de eficiencia técnica", *Investigaciones Regionales*, 3, p. 25-40.

ISTAT (1997): *I sistemi locali del lavoro 1991*. Istituto Poligrafico e Zecca dello Stato, Roma.

ISTAT (2006): *Distretti industriali e sistemi locali del lavoro 2001*. Collana Censimenti, Roma.

Lluch, E. (2001): *La via valenciana*. Afers, Catarroja.

Miranda, J.A. (2005): "Calzado y distritos industriales en el Mediterráneo: una visión de largo plazo", *Mediterráneo económico*, 7, p. 289-312

MITYC (2007): *Territorio y actividad económica*. Ministerio de Industria, Turismo y Comercio, Subdirección General de Estudios y Planes de Actuación, Madrid.

Molina, X. and M.T. Martínez (2004): "Factors that identify industrial districts: an application in Spanish manufacturing firms", *Environment and Planning*, 36, p. 111-126.

Nadal, J. (1975): *El fracaso de la Revolución industrial en España, 1814-1913*. Ariel.

Nadal, J., Bernal, J.M. y Sudrià, C. (2003): *Atlas de la industrialización de España*. Fundación BBVA.

Pasqual, J. y Trullén, J. (1991): "Algunas consideraciones sobre la lógica del distrito industrial: relevancia de los mercados irregulares", *Economía Industrial*, nº 282, p. 127 – 133.

Pérez, F., Montesinos, V. Serrano, L. and J. Fernández (2005): *La medición del capital social: Una aproximación económica*. Fundación BBVA, Bilbao.

Piore, M. and C. Sabel (1984) *The second industrial divide: possibilities for prosperity*. Basic Books, New York.

Sforzi, F. (1987): “L’identificazione spaziale”, in Becattini, G. (ed), *Mercato e forze locali: il distretto industriale*. Il Mulino, Bologna, p. 143-167.

Sforzi, F. (1990): “The quantitative importance of Marshallian industrial districts in the Italian economy”, in Pyke, F., Becattini, G. and Sengenberger, W. (eds), *Industrial Districts and Inter-firm co-operation in Italy*. ILO, Geneva.

Sforzi, F. and F. Lorenzini (2002): “I distretti industriali”, in IPI (ed), *L’esperienza Italiana dei Distretti Industriali*. Istituto per la Promozione Industriale (IPI), Roma.

Sforzi, F. (2009): “The empirical evidence of industrial district in Italy”, in Becattini, G., Bellandi, M. and De Propriis, L. (ed.) *A Handbook of Industrial Districts*. Edward Elgar, Cheltenham.

Soler, V. (2000): “Verificación de las hipótesis del distrito industrial: Una aplicación al caso valenciano”, *Economía Industrial*, 334, p. 13-23.

Tomás Carpi, J.A., Banyuls, J., Cano, E., Contreras, J.L., Gallego, J.R., Picher, J.V., Such, J. and M. Torrejón (1999): *Dinámica industrial e innovación en la comunidad valenciana. Análisis de los distritos industriales del calzado, cerámica, mueble y textil*, IMPIVA, Valencia.

Trullén, J. (1990): “Caracterización de los distritos industriales. El distrito industrial marshalliano en el debate actual sobre desarrollo regional y localización industrial”, *Economía Industrial*, 273, p. 151-165.

Trullén, J. (2002): “Barcelona como ciudad flexible. Economías de localización y economías de urbanización en una metrópolis polinuclear”, in G. Becattini, Costa, M.T. and Trullén, J. (eds), *Desarrollo local: teorías y estrategias*. Civitas, Madrid.

Trullén, J. (2006): “Distritos industriales marshallianos y sistemas locales de gran empresa en el diseño de una nueva estrategia territorial para el crecimiento de la productividad en la economía española”, *Economía Industrial*, 359, p. 95:112.

Trullén, J. (2009a): “National industrial policies and the development of industrial districts: reflection on the Spanish case”, in Becattini, G., Bellandi,

M. and De Propris, L. (ed.) (2009), *A Handbook of Industrial Districts*. Edward Elgar, Cheltenham.

Trullén, J. (2009b): “Giacomo Becattini y el método de Marshall: el Distrito Industrial Marshalliano como unidad de análisis y su recepción en España”, *IERMB Working Paper in Economics*, nº 09.05.

Virós, L. (2008): “Desarrollo y circulación de la innovación en un distrito industrial durante el franquismo (Manresa, 1939-1975)”, *I Jornadas de Historia Empresarial: España y Europa*, Centre d’Estudis Antoni de Capmany d’Economia i Història Econòmica, Universitat de Barcelona, diciembre.

Ybarra, J.A. (1991): ‘Determinación cuantitativa de distritos industriales: la experiencia del País Valenciano’, *Estudios Territoriales*, 37, p. 53-67.

Ybarra, J.A. (2006): “Los distritos industriales en el desarrollo local valenciano”, *Quaderns d’Innovació*, 1, p. 6-18.



*Anexo 1 - Asignación de los municipios españoles por sistema local de trabajo. Códigos INE, 2001<sup>1</sup>*

(001) Badajoz: 06005, 06015, 06072, 06088, 06103, 06115, 06132, 06901, 06902 // (002) Cáceres: 06031, 06038, 06107, 10004, 10007, 10008, 10012, 10018, 10021, 10027, 10031, 10032, 10037, 10045, 10049, 10056, 10082, 10095, 10098, 10115, 10118, 10125, 10126, 10133, 10145, 10158, 10163, 10168, 10170, 10177, 10178, 10188, 10190, 10192, 10193, 10194, 10198, 10201, 10208, 10218 // (003) Jerez de la Frontera: 11003, 11006, 11020, 11037, 11902 // (004) Palencia: 34001, 34006, 34009, 34010, 34011, 34012, 34017, 34018, 34019, 34022, 34023, 34024, 34029, 34033, 34034, 34045, 34046, 34051, 34053, 34057, 34058, 34059, 34063, 34069, 34072, 34074, 34076, 34077, 34079, 34081, 34082, 34084, 34086, 34087, 34088, 34089, 34098, 34099, 34102, 34103, 34104, 34106, 34108, 34120, 34123, 34125, 34127, 34130, 34132, 34133, 34141, 34146, 34149, 34155, 34159, 34165, 34167, 34174, 34177, 34178, 34180, 34181, 34182, 34184, 34189, 34196, 34201, 34205, 34210, 34213, 34217, 34220, 34221, 34224, 34225, 34227, 34230, 34232, 34237, 34238, 34240, 34241, 34246, 34902, 47070, 47196 // (005) Albacete: 02002, 02003, 02006, 02011, 02017, 02021, 02035, 02039, 02040, 02058, 02060, 02063, 02064, 02065, 02075, 02083, 02901 // (006) Zamora: 49005, 49006, 49007, 49009, 49010, 49013, 49014, 49016, 49020, 49022, 49030, 49031, 49035, 49036, 49038, 49039, 49042, 49044, 49047, 49053, 49054, 49056, 49058, 49059, 49061, 49063, 49066, 49068, 49076, 49084, 49086, 49087, 49090, 49095, 49096, 49098, 49099, 49102, 49103, 49108, 49111, 49115, 49119, 49122, 49123, 49125, 49127, 49132, 49133, 49135, 49138, 49139, 49141, 49142, 49146, 49148, 49149, 49151, 49152, 49153, 49155, 49157, 49158, 49160, 49164, 49178, 49186, 49191, 49194, 49197, 49202, 49210, 49214, 49222, 49227, 49233, 49234, 49237, 49240, 49242, 49245, 49246, 49247, 49258, 49261, 49268, 49269, 49275 // (007) San Roque: 11004, 11008, 11013, 11022, 11033, 11035 // (008) Huesca: 22004, 22011, 22012, 22014, 22015, 22018, 22019, 22021, 22023, 22027, 22029, 22036, 22037, 22039, 22047, 22049, 22058, 22063, 22064, 22081, 22096, 22116, 22125, 22126, 22127, 22149, 22150, 22151, 22156, 22162, 22163, 22178, 22181, 22195, 22197, 22203, 22206, 22218, 22220, 22222, 22226, 22228, 22232, 22236, 22239, 22248, 22904, 22905, 50185, 50220, 50238, 50902 // (009) Ponferrada: 24007, 24009, 24011, 24014, 24016, 24019, 24022, 24027, 24030, 24034, 24036, 24038, 24041, 24043, 24049, 24057, 24059, 24064, 24067, 24070, 24071, 24100, 24102, 24103, 24110, 24112, 24115, 24119, 24122, 24143, 24165, 24169, 24170, 24171, 24196, 24198, 24206, 24209, 32017, 32073 // (010) Talavera de la Reina: 05075, 13017, 45006, 45009, 45011, 45020, 45022, 45028, 45033, 45043, 45045, 45049, 45063, 45065, 45068, 45072, 45074, 45079, 45093, 45097, 45104, 45105, 45108, 45110, 45114, 45120, 45130, 45131, 45132, 45137, 45139, 45144, 45146, 45148, 45150, 45154, 45160, 45162, 45164, 45165, 45170, 45181 // (011) Soria: 42001, 42006, 42009, 42010, 42011, 42012, 42013, 42014, 42016, 42017, 42019, 42021, 42022, 42024, 42027, 42028, 42036, 42037, 42041, 42042, 42044, 42045, 42046, 42049, 42050, 42051, 42054, 42056, 42060, 42061, 42063, 42064, 42065, 42069, 42070, 42071, 42076, 42078, 42079, 42082, 42087, 42088, 42089, 42090, 42092, 42093, 42094, 42095, 42096, 42100, 42106, 42107, 42108, 42117, 42118, 42124, 42125, 42128, 42135, 42139, 42140, 42141, 42142, 42144, 42148, 42149, 42151, 42154, 42156, 42158, 42159, 42160, 42161, 42165, 42166, 42171, 42173, 42174, 42175, 42176, 42181, 42183, 42184, 42187, 42188, 42191, 42192, 42193, 42196, 42197, 42198, 42201, 42202, 42205, 42207, 42209, 42211, 42213, 42215, 42216, 42218 // (012) Dénia: 03026, 03063, 03071, 03082, 03095, 03138, 03901 // (013) Cuenca: 16001, 16005, 16006, 16009, 16011, 16012, 16015, 16019, 16020, 16022, 16023, 16025, 16030, 16031, 16034, 16035, 16038, 16040, 16045, 16048, 16050, 16051, 16053, 16057, 16067, 16070, 16071, 16072, 16074, 16078, 16079, 16083, 16084, 16085, 16089, 16091, 16094, 16099, 16107, 16116, 16121, 16122, 16123, 16129, 16132, 16139, 16140, 16143, 16149, 16152, 16163, 16165, 16169, 16170, 16191, 16193, 16197, 16206, 16209, 16215, 16219, 16234, 16239, 16242, 16245, 16246, 16247, 16250, 16254, 16255, 16263, 16265, 16266, 16272, 16275, 16280, 16902, 16904, 16905, 16909, 16910 // (014) Lucena: 14010, 14024, 14038, 14044, 14045, 14048 // (015) Vélez-Málaga: 29005, 29009, 29019, 29026, 29027, 29030, 29033, 29050, 29062, 29066, 29087, 29094, 29099 // (016) Málaga: 29003, 29007, 29008, 29011, 29012, 29018, 29036, 29038, 29039, 29040, 29043, 29044, 29067, 29071, 29080, 29082, 29083, 29092, 29096, 29901 // (017) Palmas de Gran Canaria (Las) : 35001, 35005, 35006, 35008, 35009, 35013, 35016, 35021, 35023, 35025, 35026, 35027, 35031, 35032, 35033 // (018) Palma de Mallorca: 07001, 07004, 07007, 07008, 07010, 07016, 07020, 07021, 07028, 07031, 07036, 07040, 07045, 07053, 07056, 07063 // (019) Valladolid: 34066, 47001, 47004, 47006, 47007, 47009, 47010, 47014, 47016, 47017, 47018, 47023, 47027, 47032, 47034, 47036, 47037, 47041, 47044, 47045, 47047, 47050, 47051, 47052, 47055, 47057, 47061, 47062, 47066, 47069, 47071,

47076, 47081, 47083, 47090, 47093, 47097, 47098, 47105, 47110, 47111, 47113, 47115, 47117, 47121, 47122, 47130, 47133, 47135, 47144, 47145, 47146, 47149, 47151, 47154, 47155, 47159, 47160, 47161, 47165, 47166, 47167, 47168, 47169, 47171, 47174, 47175, 47182, 47184, 47186, 47188, 47190, 47191, 47192, 47193, 47195, 47206, 47210, 47213, 47216, 47217, 47218, 47221, 47224, 47225, 47226, 47230, 47231 // (020) Alicante/Alacant: 03004, 03014, 03046, 03050, 03090, 03119, 03122 // (021) Zaragoza: 44006, 44011, 44023, 44024, 44031, 44032, 44036, 44043, 44084, 44090, 44110, 44125, 44129, 44131, 44133, 44138, 44142, 44152, 44161, 44164, 44167, 44184, 44203, 44208, 44211, 44256, 44265, 44702, 50005, 50007, 50008, 50012, 50013, 50017, 50019, 50021, 50023, 50039, 50043, 50044, 50045, 50056, 50062, 50064, 50066, 50080, 50083, 50085, 50089, 50104, 50107, 50108, 50114, 50123, 50131, 50132, 50133, 50136, 50137, 50139, 50149, 50150, 50163, 50164, 50167, 50170, 50171, 50179, 50180, 50181, 50182, 50193, 50203, 50204, 50206, 50209, 50211, 50212, 50213, 50218, 50219, 50228, 50233, 50240, 50247, 50262, 50269, 50272, 50275, 50278, 50285, 50288, 50291, 50295, 50296, 50297 // (022) Murcia: 30005, 30010, 30029, 30030, 30032, 30901 // (023) Castellón de la Plana/Castelló de la Plana: 12001, 12005, 12009, 12025, 12028, 12031, 12040, 12041, 12049, 12055, 12060, 12072, 12105, 12122, 12128, 12130, 12139, 12142, 12902 // (024) Vitoria-Gasteiz: 01001, 01008, 01013, 01016, 01017, 01018, 01020, 01021, 01027, 01030, 01037, 01044, 01046, 01049, 01054, 01055, 01056, 01058, 01059, 01063, 01702, 01703, 01901, 09109, 09190, 09192, 09276, 31063, 31116, 31162, 31745, 31770, 31803, 48072, 48088 // (025) Burgos: 09001, 09009, 09023, 09026, 09027, 09029, 09030, 09034, 09037, 09038, 09039, 09041, 09044, 09045, 09047, 09058, 09059, 09062, 09063, 09066, 09067, 09070, 09072, 09073, 09074, 09075, 09078, 09079, 09084, 09086, 09091, 09093, 09095, 09100, 09101, 09108, 09110, 09113, 09114, 09119, 09125, 09128, 09133, 09144, 09148, 09154, 09159, 09162, 09166, 09167, 09169, 09172, 09173, 09175, 09176, 09177, 09180, 09181, 09183, 09184, 09191, 09196, 09198, 09200, 09201, 09202, 09206, 09208, 09221, 09223, 09224, 09225, 09226, 09227, 09232, 09236, 09241, 09242, 09246, 09248, 09249, 09250, 09257, 09259, 09262, 09266, 09268, 09269, 09275, 09277, 09287, 09288, 09289, 09295, 09297, 09301, 09302, 09304, 09309, 09311, 09312, 09314, 09315, 09316, 09318, 09323, 09325, 09326, 09327, 09330, 09332, 09335, 09338, 09340, 09350, 09351, 09356, 09358, 09361, 09362, 09363, 09368, 09372, 09374, 09375, 09377, 09381, 09382, 09388, 09389, 09395, 09398, 09406, 09414, 09416, 09417, 09418, 09427, 09429, 09430, 09434, 09437, 09439, 09441, 09443, 09444, 09446, 09447, 09448, 09449, 09450, 09455, 09456, 09458, 09460, 09463, 09466, 09467, 09471, 09472, 09473, 09476, 09478, 09480, 09703, 09705, 09706, 09707, 09708, 09709, 09710, 09711, 09714, 09715, 09716, 09717, 09718, 09719, 09720, 09722, 09723, 09725, 09726, 09727, 09729, 09730, 09733, 09734, 09735, 09736, 09739, 09740, 09741, 09742, 09744, 09748, 09749, 09751, 09902, 09904, 09905, 09906, 09907, 34060, 34070, 34121, 34186, 34242 // (026) Huelva: 21002, 21011, 21014, 21035, 21041, 21046, 21050, 21055, 21064, 21070 // (027) Lleida: 22043, 22045, 22075, 22105, 25002, 25004, 25006, 25007, 25008, 25010, 25012, 25013, 25014, 25015, 25016, 25019, 25021, 25023, 25033, 25035, 25036, 25037, 25040, 25053, 25058, 25067, 25069, 25073, 25076, 25078, 25081, 25092, 25101, 25105, 25112, 25118, 25119, 25120, 25125, 25133, 25134, 25142, 25153, 25156, 25169, 25170, 25174, 25182, 25189, 25200, 25206, 25211, 25212, 25220, 25224, 25226, 25228, 25231, 25233, 25240, 25251, 25254, 25912 // (028) Gijón: 33014, 33024 // (029) Almería: 04001, 04002, 04005, 04009, 04010, 04011, 04012, 04013, 04014, 04015, 04019, 04023, 04024, 04026, 04027, 04028, 04030, 04033, 04034, 04041, 04046, 04050, 04051, 04052, 04054, 04055, 04065, 04067, 04068, 04071, 04074, 04077, 04078, 04080, 04082, 04088, 04090, 04091, 04094, 04097, 04101, 04901 // (030) Córdoba: 14005, 14017, 14018, 14021, 14027, 14033, 14041, 14047, 14059, 14065, 14073 // (031) Elche/Elx: 03065 // (032) Logroño: 01019, 01023, 01031, 01032, 01033, 01039, 01043, 01060, 26002, 26004, 26005, 26006, 26007, 26012, 26019, 26020, 26027, 26032, 26035, 26038, 26051, 26053, 26057, 26059, 26064, 26066, 26067, 26077, 26078, 26081, 26082, 26083, 26084, 26086, 26088, 26089, 26091, 26093, 26096, 26099, 26101, 26103, 26105, 26106, 26107, 26108, 26112, 26113, 26114, 26115, 26118, 26121, 26122, 26123, 26124, 26126, 26132, 26134, 26135, 26143, 26144, 26145, 26146, 26147, 26151, 26153, 26163, 26164, 26165, 26168, 26169, 26172, 26175, 26177, 26178, 26179, 26181, 26701, 31008, 31026, 31035, 31043, 31047, 31096, 31141, 31145, 31165, 31219, 31231, 31251, 31765, 42121 // (033) Cartagena: 30016, 30041 // (034) Lugo: 27007, 27014, 27020, 27023, 27028, 27039, 27049, 27056 // (035) Jaén: 23019, 23027, 23032, 23035, 23038, 23050, 23061, 23064, 23086, 23098, 23099, 23901 // (036) Alcoy/Alcoi: 03008, 03009, 03020, 03022, 03032, 03036, 03039, 03060, 03067, 03068, 03086, 03103, 03130 // (037) Motril: 18007, 18093, 18103, 18124, 18133, 18140, 18170, 18173, 18184, 18906, 18910 // (038) Ontinyent: 46004, 46042, 46124, 46184 // (039) Teruel: 19003, 19027, 44001, 44003, 44005, 44007, 44009, 44016, 44018, 44019, 44021, 44026, 44041, 44045, 44052, 44053, 44054,

44060, 44062, 44064, 44074, 44075, 44076, 44082, 44089, 44092, 44094, 44097, 44103, 44109, 44111, 44117, 44119, 44120, 44121, 44127, 44130, 44135, 44136, 44150, 44156, 44157, 44159, 44163, 44174, 44175, 44180, 44181, 44182, 44183, 44185, 44189, 44192, 44195, 44196, 44198, 44199, 44204, 44209, 44213, 44215, 44216, 44217, 44218, 44226, 44228, 44229, 44234, 44235, 44239, 44243, 44249, 44250, 44257, 44261, 44262, 44263, 44264, 44266, 46001, 46088, 46092, 46201, 46242, 46252 // (040) Plasencia: 10016, 10022, 10025, 10034, 10047, 10054, 10076, 10081, 10099, 10106, 10116, 10123, 10136, 10148, 10155, 10175, 10184, 10214 // (041) Lorca: 30024 // (042) Puertollano: 13009, 13015, 13020, 13024, 13026, 13027, 13042, 13048, 13055, 13071, 13080, 13091, 13094 // (043) Manacor: 07033, 07038, 07041, 07049, 07065, 07901 // (044) Úbeda: 23020, 23074, 23075, 23080, 23088, 23092 // (045) Linares: 23049, 23055, 23057, 23085 // (046) Don Benito: 06044, 06061, 06080, 06082 // (047) Morón de la Frontera: 11029, 41035, 41036, 41064, 41065 // (048) Mazarrón: 30026 // (049) Níjar: 04066 // (050) Antequera: 29015, 29047, 29093, 29095 // (051) Águilas: 30003 // (052) Novelda: 03093 // (053) Ribeira: 15067, 15071, 15073 // (054) Calatayud: 50001, 50002, 50009, 50016, 50029, 50037, 50046, 50047, 50050, 50067, 50075, 50079, 50082, 50084, 50090, 50110, 50116, 50155, 50159, 50162, 50169, 50173, 50174, 50176, 50183, 50192, 50194, 50195, 50196, 50201, 50229, 50239, 50242, 50253, 50256, 50257, 50260, 50271, 50277, 50279, 50282, 50284, 50286, 50293 // (055) Yecla: 30043 // (056) Miranda de Ebro: 01006, 01014, 01047, 01062, 01902, 09013, 09016, 09054, 09057, 09120, 09219, 09251, 09255, 09347, 09419, 09454, 26045, 26062, 26063, 26065 // (057) Pájara: 35015, 35030 // (058) Vinaròs: 12099, 12121, 12138 // (059) Alcázar de San Juan: 13005, 13028 // (060) Écija: 41039, 41056 // (061) Almendralejo: 06002, 06011, 06099, 06126, 06152 // (062) Lalín: 36016, 36020, 36024, 36059 // (063) Medina del Campo: 47011, 47020, 47025, 47031, 47035, 47049, 47065, 47067, 47078, 47085, 47095, 47101, 47102, 47123, 47124, 47132, 47138, 47139, 47141, 47147, 47156, 47158, 47189, 47228 // (064) Ronda: 11002, 11034, 29014, 29020, 29021, 29022, 29028, 29037, 29048, 29052, 29060, 29063, 29065, 29074, 29081, 29084 // (065) Puerto del Rosario: 35007, 35017 // (066) Villena: 03052, 03140 // (067) Benicarló: 12027, 12034, 12044 // (068) Martos: 23034, 23041, 23051, 23060, 23077, 23087 // (069) Almonte: 21005, 21040, 21061 // (070) Estepa: 41041, 41046, 41054, 41061 // (071) Valdepeñas: 13010, 13074, 13087 // (072) Requena: 02082, 46108, 46213, 46229 // (073) Monforte de Lemos: 27008, 27031, 27041, 27047, 27058, 27059 // (074) Andújar: 23005, 23096 // (075) Cabra: 14013 // (076) Monzón: 22020, 22022, 22040, 22060, 22082, 22110, 22158, 22175, 22193, 22903 // (077) Pozoblanco: 14003, 14006, 14023, 14034, 14051, 14054, 14061, 14062, 14070, 14072, 14074 // (078) Sanlúcar de Barrameda: 11032 // (079) Chipiona: 11016 // (080) Isla Cristina: 21042 // (081) Alcañiz: 44013, 44038, 44051, 44061, 44068, 44077, 44080, 44105, 44122, 44147, 44191, 44205, 44221, 44230, 44237, 44241, 44245, 44247 // (082) Sanxenxo: 36022, 36051 // (083) Roses: 17032, 17120, 17128, 17152 // (084) Osuna: 41052, 41068 // (085) Tarancón: 16002, 16010, 16016, 16018, 16027, 16032, 16086, 16103, 16106, 16108, 16119, 16151, 16167, 16181, 16203, 16212, 16217, 16218, 16249, 16270, 19152, 19701 // (086) Pilar de la Horadada: 03902 // (087) Viveiro: 27038, 27064, 27066 // (088) Nerja: 29053, 29075, 29091 // (089) Tomelloso: 13019, 13082, 13903 // (090) Baza: 04008, 18023, 18029, 18039, 18053, 18078, 18194, 18912, 23070 // (091) Fraga: 22046, 22077, 22094, 22112, 22172, 22234, 22245, 25131 // (092) Sarria: 27024, 27055, 27057, 27062 // (093) Fuente Álamo de Murcia: 30021 // (094) Arnedo: 26017, 26018, 26021, 26028, 26029, 26054, 26058, 26070, 26072, 26098, 26100, 26119, 26120, 26136, 26158, 26173 // (095) Almansa: 02009, 02010 // (096) Vilalba: 27001, 27033, 27065 // (097) Ayamonte: 21010, 21066, 21073 // (098) Santanyí: 07057 // (099) Cuevas del Almanzora: 04035 // (100) Arahál: 41011, 41063, 41071 // (101) Haro: 01028, 26013, 26033, 26034, 26042, 26049, 26056, 26068, 26071, 26111, 26127, 26128, 26129, 26131, 26148, 26155, 26166, 26180 // (102) Guadix: 04045, 18005, 18010, 18015, 18018, 18027, 18049, 18064, 18069, 18074, 18076, 18085, 18086, 18089, 18097, 18108, 18114, 18117, 18152, 18187, 18907 // (103) Béjar: 05171, 37013, 37046, 37071, 37078, 37080, 37109, 37133, 37161, 37163, 37168, 37201, 37212, 37217, 37244, 37252, 37263, 37282, 37312, 37331, 37332, 37334, 37343 // (104) Loja: 18122, 18171, 18913 // (105) Hellín: 02037 // (106) Seu d'Urgell (La) : 25005, 25030, 25032, 25061, 25071, 25077, 25088, 25127, 25139, 25140, 25155, 25185, 25203, 25239, 25906, 25908, 25909, 25910 // (107) Almuñécar: 18017, 18109, 18120, 18148 // (108) Tineo: 33073 // (109) Villablino: 24029, 24101, 24109, 24145, 24202, 33022 // (110) Cangas del Narcea: 33001, 33011, 33028 // (111) Son Servera: 07062 // (112) Jijona/Xixona: 03083, 03129, 03132 // (113) Alhama de Murcia: 30006, 30008, 30039 // (114) Monóvar/Monóver: 03089 // (115) Bailén: 23010, 23011, 23039 // (116) Santa Margalida: 07035, 07055 // (117) Montilla: 14042 // (118) Puente Genil: 14056 // (119) Cuéllar: 40003, 40013, 40037, 40063, 40065, 40078, 40081,

40087, 40089, 40095, 40100, 40127, 40149, 40158, 40159, 40177, 40179, 40219, 40702, 40902, 47012, 47054, 47063, 47172, 47194 // (120) Ciutadella de Menorca: 07015 // (121) Guardamar del Segura: 03076 // (122) Coria: 10003, 10038, 10039, 10040, 10053, 10059, 10061, 10067, 10071, 10084, 10088, 10100, 10101, 10128, 10139, 10142, 10143, 10150, 10151, 10156, 10171, 10187, 10189, 10215 // (123) Brenes: 41018, 41023, 41101 // (124) Conil de la Frontera: 11014 // (125) Ribadeo: 27005, 27051, 27061 // (126) Puigcerdà: 17024, 17078, 17082, 17084, 17094, 17099, 17141, 17206, 25051, 25175, 25179, 25913 // (127) Guarda (A) : 36023, 36036, 36048, 36054 // (128) Ibi: 03053, 03079 // (129) Marchena: 41022, 41042, 41060 // (130) Ciudad Rodrigo: 37002, 37003, 37009, 37037, 37054, 37074, 37086, 37091, 37096, 37097, 37107, 37115, 37119, 37136, 37157, 37166, 37177, 37181, 37183, 37199, 37204, 37233, 37234, 37245, 37258, 37266, 37269, 37272, 37279, 37285, 37303, 37306, 37307, 37321, 37371, 37378 // (131) Lebrija: 41053, 41903 // (132) Miajadas: 10002, 10009, 10020, 10043, 10073, 10121, 10209, 10217 // (133) Palma del Río: 14049 // (134) Felanitx: 07022 // (135) Villarrobledo: 02081 // (136) Utiel: 16014, 16093, 16126, 46080, 46095, 46129, 46249, 46254, 46259 // (137) Ejea de los Caballeros: 50033, 50036, 50051, 50095, 50100, 50109, 50135, 50148, 50151, 50197, 50205, 50207, 50230, 50244, 50267, 50276, 50901 // (138) Jumilla: 30022 // (139) Oliva (La) : 35014 // (140) Vejer de la Frontera: 11007, 11039 // (141) Talayuela: 10180, 10901 // (142) Quintanar de la Orden: 45101, 45135, 45142, 45167, 45192 // (143) Sabinánigo: 22059, 22072, 22173, 22199, 22252, 22253 // (144) Escala (L´) : 17004, 17011, 17018, 17062, 17076, 17178, 17210, 17217, 17232 // (145) Sax: 03116, 03123 // (146) Roda (La) : 02032, 02048, 02050, 02069, 16064 // (147) Ceuta: 51001 // (148) Alfaro: 26003, 26011, 26047, 26080, 26104, 26161 // (149) Carolina (La) : 23004, 23021, 23024, 23076 // (150) Silleda: 36052 // (151) Briviesca: 09006, 09007, 09010, 09036, 09043, 09052, 09056, 09060, 09068, 09071, 09076, 09077, 09083, 09102, 09115, 09135, 09143, 09149, 09195, 09220, 09230, 09238, 09244, 09265, 09272, 09273, 09280, 09283, 09292, 09298, 09310, 09328, 09329, 09334, 09353, 09354, 09408, 09422, 09423, 09485, 09724 // (152) Cabezas de San Juan (Las) : 41020 // (153) Capdepera: 07014 // (154) Alcalá la Real: 18132, 23002, 23033 // (155) Piloña: 33006, 33015, 33040, 33049 // (156) Ubrique: 11009, 11011, 11019, 11038, 11040 // (157) Pollença: 07042 // (158) Tauste: 50053, 50077, 50118, 50147, 50191, 50217, 50223, 50252 // (159) Melide: 15046, 15079, 15083 // (160) Pilas: 21030, 41012, 41025, 41051, 41075, 41097 // (161) Aguilar de Campoo: 09306, 09415, 34004, 34027, 34032, 34036, 34110, 34135, 34158 // (162) Villafranca de los Barros: 06149 // (163) Caravaca de la Cruz: 30015, 30017 // (164) Alaior: 07002 // (165) Llanes: 33036 // (166) Banyeres de Mariola: 03021, 03023, 03051 // (167) Onil: 03096 // (168) Fuente Palmera: 14030, 14053 // (169) Aracena: 21001, 21007, 21020, 21022, 21026, 21033, 21039, 21045, 21048, 21071 // (170) Montoro: 14043 // (171) Santo Domingo de la Calzada: 09046, 09082, 09178, 09307, 09424, 09745, 09746, 09747, 26009, 26024, 26025, 26039, 26043, 26048, 26050, 26055, 26069, 26073, 26074, 26087, 26094, 26109, 26138, 26139, 26140, 26150, 26167, 26174 // (172) Santa Comba: 15077 // (173) Bollulllos Par del Condado: 21013 // (174) Baena: 14007 // (175) Priego de Córdoba: 14004, 14015, 14031, 14055 // (176) Castro de Rei: 27010, 27015 // (177) Agramunt: 25003, 25060, 25138, 25150, 25157, 25177, 25181 // (178) Huétor Tájar: 18100, 18188 // (179) Salas: 33005, 33059 // (180) Arzúa: 15006, 15010 // (181) Aguilar de la Frontera: 14002 // (182) San Sebastián de la Gomera: 38003, 38021, 38036 // (183) Castuera: 06018, 06036 // (184) Ribadesella: 33056 // (185) Alcalá de Xivert: 12004, 12102, 12117 // (186) Caudete: 02025 // (187) Benigánim: 46062, 46104, 46150 // (188) Puebla de Cazalla (La) : 41077 // (189) Chantada: 27016 // (190) Roda de Andalucía (La) : 41082 // (191) Carboneras: 04032 // (192) Herrera: 41050 // (193) Rambla (La) : 14057 // (194) Guitiriz: 27022 // (195) Peñaranda de Bracamonte: 05118, 37007, 37022, 37057, 37077, 37083, 37148, 37174, 37178, 37179, 37215, 37232, 37246, 37265, 37276, 37296, 37324, 37358, 37382 // (196) Valverde del Camino: 21017, 21072 // (197) Ortigueira: 15025, 15044, 15061 // (198) Fregenal de la Sierra: 06021, 06050, 06055, 06124 // (199) Guareña: 06041, 06060, 06079, 06094, 06138 // (200) Tossa de Mar: 17202 // (201) Arenas de San Pedro: 05013, 05014, 05066, 05082, 05089, 05100, 05110, 05132, 05182, 05189, 05207, 05221, 05262, 45159 // (202) Tobarra: 02004, 02056, 02074 // (203) Azagra: 31042 // (204) Almazán: 42003, 42008, 42015, 42020, 42023, 42029, 42030, 42031, 42038, 42048, 42059, 42068, 42083, 42111, 42123, 42130, 42131, 42153, 42157, 42172, 42182, 42200, 42204, 42212, 42219 // (205) Archidona: 29017, 29097 // (206) Almadén: 06017, 06130, 13002, 13003, 13011, 13012, 13038, 13046, 13068, 13073, 13086 // (207) Rute: 14058, 29049 // (208) Villacarrillo: 23095 // (209) Alcaudete: 23003 // (210) Cazorla: 23028, 23030, 23047, 23066 // (211) Ólvega: 42004, 42034, 42039, 42057, 42062, 42073, 42075, 42110, 42132, 42134, 42163, 42208, 42217 // (212) Mogente/Moixent: 46170 //

(213) Villa del Río: 14066 // (214) Mota del Cuervo: 16100, 16133, 16196 // (215) Ametlla de Mar (L') : 43013, 43104 // (216) Campillos: 29032, 29035, 29089 // (217) Casas-Ibáñez: 02001, 02005, 02007, 02013, 02023, 02024, 02034, 02036, 02041, 02066, 02077 // (218) Bolaños de Calatrava: 13023 // (219) Caspe: 44067, 50074, 50092, 50101 // (220) Quintanar del Rey: 16066, 16175, 16244, 16251 // (221) Socuéllamos: 13078 // (222) Castro del Río: 14019, 14025, 14046 // (223) Quintana de la Serena: 06028, 06064, 06109, 06146 // (224) Villanueva de los Infantes: 13008, 13032, 13043, 13089, 13093 // (225) Villanueva del Arzobispo: 23048, 23084, 23097 // (226) Colunga: 33013, 33019 // (227) Bujalance: 14012, 14050 // (228) Constantina: 41033, 41066, 41073, 41088 // (229) Melilla: 52001 // (230) Sigüenza: 19001, 19010, 19020, 19031, 19044, 19047, 19049, 19052, 19075, 19087, 19116, 19135, 19136, 19147, 19168, 19181, 19185, 19198, 19202, 19208, 19210, 19231, 19238, 19240, 19241, 19250, 19251, 19256, 19257, 19259, 19270, 19282, 19294, 19303, 19314, 19322 // (231) Albuñol: 18004, 18006, 18016, 18044, 18162, 18177, 18179 // (232) Iniesta: 16068, 16096, 16113, 16118, 16125, 16248, 16271 // (233) Malagón: 13040, 13044, 13052 // (234) Azuaga: 06014, 06059, 06077 // (235) Mondoñedo: 27030 // (236) Arjona: 23006, 23031, 23040 // (237) Artesa de Segre: 25022, 25034, 25042, 25062, 25079, 25094, 25172, 25222, 25250 // (238) Santa Cruz de Mudela: 13077, 13085 // (239) Hinojosa del Duque: 14008, 14028, 14035, 14064 // (240) Montehermoso: 10089, 10093, 10127, 10129, 10152, 10202, 10207, 10211 // (241) Madrigueras: 02045, 02046, 02052, 02054 // (242) Adamuz: 14001, 14067 // (243) San Clemente: 16007, 16047, 16049, 16058, 16061, 16065, 16102, 16159, 16190, 16195, 16213, 16238 // (244) Cebolla: 45035, 45037, 45046, 45048, 45080, 45086, 45089, 45100 // (245) Alhama de Granada: 18013, 18020, 18174, 18192 // (246) San Vicente de Alcántara: 06123 // (247) Becerreá: 27006, 27012, 27034, 27037, 27045 // (248) Jódar: 23053 // (249) Calasparra: 02055, 30013, 30028 // (250) Alburquerque: 06006, 06037, 06155 // (251) Villamalea: 02026, 02079, 16098 // (252) Sierra de Yeguas: 29088, 41037, 41062 // (253) Pedroñeras (Las) : 16124, 16153, 16154, 16243 // (254) Villafranca del Cid: 12014, 12026, 12038, 12051, 12091, 12119, 12129, 12134, 44059, 44106, 44126, 44149, 44160, 44193, 44244, 44260 // (255) Cúllar: 18056 // (256) Porcuna: 14063, 23069 // (257) Montefrío: 18135 // (258) Camariñas: 15016 // (259) Luque: 14039, 14075 // (260) Salines (Ses) : 07059 // (261) Pradefjón: 26117, 26170, 31223 // (262) Molina de Aragón: 19013, 19033, 19034, 19048, 19059, 19076, 19079, 19089, 19090, 19099, 19103, 19104, 19109, 19115, 19118, 19122, 19134, 19139, 19170, 19175, 19178, 19183, 19190, 19195, 19204, 19209, 19213, 19214, 19216, 19219, 19221, 19222, 19223, 19227, 19237, 19243, 19254, 19264, 19265, 19267, 19268, 19271, 19272, 19277, 19283, 19284, 19285, 19287, 19289, 19309, 19317, 19332, 19333, 50070, 50071 // (263) Monesterio: 06024, 06026, 06085, 06086, 06105 // (264) Pedro Muñoz: 13061 // (265) Cazalla de la Sierra: 41002, 41032 // (266) Sant Llorenç des Cardassar: 07051 // (267) Olvera: 11005, 11018, 11024, 11036, 41076 // (268) Valencia de Alcántara: 10046, 10062, 10094, 10119, 10162, 10169, 10203 // (269) Rincón de Soto: 26125 // (270) Ferreries: 07023 // (271) Bocairent: 03010, 46072 // (272) Orgiva: 18032, 18033, 18040, 18042, 18043, 18147, 18151, 18163, 18176, 18901 // (273) Vilches: 23094 // (274) Villanueva de Córdoba: 14016, 14020, 14069 // (275) Jarandilla de la Vera: 10091, 10105 // (276) Hervás: 10001, 10015, 10024, 10055, 10078, 10080, 10086, 10096, 10174, 10216, 37102 // (277) Cedeira: 15022, 15901 // (278) Huelma: 18002, 18088, 18178, 23015, 23017, 23044 // (279) Fuente de Cantos: 06020, 06027, 06052 // (280) Morella: 12003, 12037, 12042, 12045, 12061, 12068, 12075, 12080, 12083, 12087, 12103, 12112, 12127, 12137, 12141, 44088, 44236 // (281) Huéscar: 18045, 18046, 18082, 18098, 18146, 18164, 23904 // (282) Pedrera: 41072 // (283) Castellar: 23025, 23062 // (284) Vallada: 46174, 46251 // (285) Pastoriza (A) : 27044 // (286) Casariche: 41014, 41026 // (287) Fuente del Maestre: 06049, 06054 // (288) Santaella: 14040, 14060 // (289) Navahermosa: 13060, 45075, 45109 // (290) Porzuna: 13006, 13041, 13049, 13059, 13065, 13072, 13901 // (291) Láncara: 27026, 27043 // (292) Illa de Arousa (A) : 36901 // (293) Beas de Segura: 23012, 23029 // (294) Navalvillar de Pela: 06001, 06091, 06096, 06097, 10112 // (295) Valverde: 38048 // (296) Fonsagrada (A) : 27018, 27035, 33027, 33048, 33062 // (297) Iznájar: 14037, 29098 // (298) Palas de Rei: 27040 // (299) Cabeza del Buey: 06023, 06030, 06087, 06100, 06114, 06118, 06161 // (300) Saucejo (El) : 29010, 41008, 41090, 41100 // (301) Elche de la Sierra: 02030, 02031, 02042, 02044, 02049, 02067, 02072, 02086 // (302) Moral de Calatrava: 13058 // (303) San Nicolás de Tolentino: 35020 // (304) Santisteban del Puerto: 23079 // (305) Villatorres: 23903 // (306) Rodeiro: 36047 // (307) Valle Gran Rey: 38049 // (308) Arjonilla: 23007 // (309) Navas de San Juan: 23008, 23063 // (310) Losar de la Vera: 10110, 10157, 10179, 10206 // (311) Valdepeñas de Jaén: 23093 // (312) Algarinejo: 18012 // (313) Frontera: 38013 // (314) Taboada: 27060 // (315) Graus:

22035, 22053, 22080, 22087, 22117, 22129, 22142, 22155, 22164, 22177, 22187, 22188, 22212, 22214, 22229, 22233, 22246 // (316) Olot: 17010, 17046, 17109, 17114, 17133, 17139, 17149, 17154, 17161, 17165, 17184, 17185, 17200, 17207, 17208 // (317) Cangas de Onís: 24106, 33003, 33012, 33043, 33045, 33050 // (318) Navalmoral de la Mata: 10019, 10026, 10028, 10030, 10042, 10057, 10060, 10075, 10083, 10085, 10097, 10120, 10122, 10131, 10132, 10140, 10141, 10159, 10160, 10173, 10197, 10199, 10200 // (319) Prado del Rey: 11026, 11042 // (320) Jaca: 22006, 22028, 22032, 22044, 22068, 22076, 22078, 22086, 22106, 22130, 22131, 22208, 22209, 22250, 22701, 22901, 22902, 50035, 50168 // (321) Olleria (1°) : 46049, 46183 // (322) Cantalejo: 40034, 40036, 40040, 40044, 40047, 40048, 40049, 40056, 40060, 40083, 40088, 40091, 40092, 40108, 40125, 40136, 40140, 40157, 40163, 40174, 40183, 40184, 40193, 40202, 40204, 40205, 40208, 40222 // (323) Vigo: 36001, 36003, 36009, 36013, 36014, 36019, 36021, 36030, 36031, 36033, 36034, 36035, 36037, 36039, 36042, 36045, 36049, 36050, 36055, 36057 // (324) Artà: 07006 // (325) Ávila: 05002, 05005, 05012, 05017, 05019, 05022, 05027, 05029, 05030, 05033, 05035, 05039, 05040, 05041, 05044, 05045, 05049, 05052, 05053, 05054, 05055, 05057, 05058, 05059, 05061, 05062, 05064, 05065, 05067, 05073, 05074, 05076, 05079, 05080, 05081, 05083, 05086, 05087, 05088, 05092, 05093, 05094, 05095, 05096, 05099, 05101, 05102, 05104, 05105, 05106, 05107, 05115, 05119, 05120, 05121, 05123, 05125, 05126, 05127, 05128, 05130, 05131, 05133, 05135, 05136, 05138, 05139, 05140, 05141, 05142, 05143, 05145, 05147, 05148, 05149, 05154, 05157, 05158, 05160, 05163, 05164, 05165, 05166, 05167, 05169, 05172, 05173, 05175, 05176, 05179, 05180, 05181, 05185, 05187, 05188, 05190, 05191, 05193, 05194, 05195, 05196, 05197, 05198, 05201, 05205, 05206, 05209, 05210, 05211, 05212, 05213, 05215, 05216, 05217, 05218, 05219, 05220, 05222, 05224, 05227, 05229, 05230, 05232, 05233, 05234, 05237, 05238, 05239, 05240, 05241, 05243, 05245, 05246, 05247, 05251, 05252, 05253, 05254, 05256, 05258, 05260, 05263, 05264, 05265, 05901, 05902, 05903, 05905 // (326) Villanueva de la Serena: 06039, 06075, 06111, 06153, 06156 // (327) Yébenes (Los) : 13036, 45092, 45177, 45200 // (328) San Vicente de la Barquera: 39014, 39024, 39053, 39063, 39068, 39080, 39089, 39091, 39701 // (329) Ulldecona: 43063, 43068, 43156 // (330) Abarán: 30002, 30011, 30031, 30034 // (331) Marmolejo: 23059 // (332) Estepona: 29051, 29064 // (333) Llanos de Aridane (Los) : 38014, 38024, 38027, 38045 // (334) Jerez de los Caballeros: 06070, 06093, 06147, 06148, 06159 // (335) Barbastro: 22001, 22003, 22024, 22041, 22042, 22048, 22050, 22051, 22055, 22088, 22090, 22102, 22103, 22115, 22128, 22135, 22139, 22141, 22160, 22174, 22176, 22186, 22201, 22202, 22235, 22906, 22908 // (336) Manzanailla: 21032, 21047, 21056, 41030 // (337) Puerto Lumbreras: 30033 // (338) Aranda de Duero: 09003, 09017, 09018, 09019, 09020, 09021, 09022, 09033, 09035, 09051, 09055, 09061, 09064, 09065, 09085, 09105, 09112, 09122, 09131, 09136, 09137, 09138, 09139, 09140, 09141, 09151, 09152, 09155, 09160, 09164, 09174, 09218, 09228, 09229, 09235, 09239, 09253, 09261, 09267, 09270, 09279, 09281, 09337, 09339, 09345, 09352, 09355, 09365, 09369, 09380, 09387, 09390, 09391, 09396, 09400, 09403, 09405, 09421, 09438, 09440, 09451, 09464, 09483, 09701, 09702, 09704, 09712, 09721, 40014, 40130, 40132, 40212, 40215, 40229, 42058 // (339) Solsona: 08047, 08078, 08132, 25064, 25075, 25111, 25124, 25129, 25146, 25148, 25151, 25163, 25166, 25167, 25186, 25193, 25207 // (340) Calamocha: 44020, 44033, 44034, 44035, 44039, 44047, 44050, 44065, 44085, 44101, 44102, 44112, 44132, 44168, 44177, 44219, 44220, 44222, 44227, 44267, 44701, 50028, 50048, 50091, 50117 // (341) Pulpí: 04053, 04075, 04089, 04103 // (342) Cieza: 30019 // (343) Santoña: 39005, 39006, 39011, 39029, 39031, 39043, 39047, 39079, 39084 // (344) Santa Cruz de la Zarza: 45027, 45156 // (345) San Esteban de Gormaz: 42007, 42086, 42103, 42105, 42116, 42120, 42162 // (346) Campos: 07013, 07043 // (347) Manzanares: 13053, 13054, 13904 // (348) Medina de Pomar: 09134, 09189, 09209, 09213, 09394, 09410, 09412, 09908 // (349) Guía de Isora: 38010, 38015, 38019, 38022, 38040, 38042, 38044 // (350) Trujillo: 10013, 10066, 10069, 10092, 10102, 10103, 10113, 10149, 10153, 10161, 10165, 10166, 10186, 10195 // (351) Torrevieja: 03120, 03133, 03903 // (352) Olivenza: 06007, 06042, 06066, 06095, 06129, 06143 // (353) Albaterra: 03005 // (354) Pinoso: 03013, 03105, 30001 // (355) Lloret de Mar: 17023, 17095, 17103, 17213 // (356) Crevillent: 03059, 03904 // (357) Villarcayo de Merindad de Castilla la Vieja: 09011, 09014, 09217, 09409, 09413, 09903 // (358) Santa Marta: 06040, 06045, 06089, 06092, 06121 // (359) Hornachos: 06029, 06069, 06073, 06098, 06104 // (360) Tarazona de la Mancha: 02073, 02078 // (361) Lora del Río: 41006, 41055 // (362) Xinzo de Limia: 32005, 32012, 32016, 32032, 32062, 32067, 32077, 32078, 32082, 32089, 32090 // (363) Torroella de Montgrí: 17070, 17081, 17085, 17124, 17126, 17144, 17195, 17199, 17203, 17204, 17211 // (364) Lopera: 23056 // (365) Quesada: 23042, 23045, 23054, 23073 // (366) Monforte del Cid: 03088 // (367) Torre-Pacheco: 30037, 30902 // (368) Pego: 03001, 03102, 03135, 03136 // (369) Vilagarcía de Arousa: 36005,

36010, 36028, 36056, 36060, 36061 // (370) Muros: 15020, 15053, 15062 // (371) Monserrat: 46115, 46136, 46172, 46212, 46248 // (372) Buñol: 46012, 46077, 46158, 46261 // (373) Aldeanueva de Ebro: 26008 // (374) Toro: 47042, 47142, 47148, 47150, 47163, 47204, 47223, 47227, 49002, 49024, 49083, 49093, 49107, 49114, 49129, 49147, 49156, 49163, 49219, 49226, 49228, 49235, 49239, 49249, 49251, 49267, 49270 // (375) Arbúcies: 17009, 17063, 17116, 17164, 17220 // (376) Amposta: 43014, 43062, 43078, 43138, 43901, 43902 // (377) Medina-Sidonia: 11001, 11023, 11025, 11901 // (378) Cómputa: 29016, 29034, 29045, 29085, 29086 // (379) Gandesa: 43018, 43022, 43032, 43041, 43048, 43064, 43071, 43106, 43110, 43117, 43175 // (380) Verín: 32021, 32028, 32039, 32050, 32053, 32071, 32085, 32091 // (381) Vimianzo: 15040, 15092, 15093 // (382) Cofrentes: 02020, 46044, 46097, 46099, 46142, 46144, 46239, 46263 // (383) Boiro: 15011, 15072 // (384) Sariñena: 22008, 22013, 22079, 22083, 22085, 22124, 22136, 22137, 22184, 22213, 22217, 22251 // (385) Biar: 03043 // (386) Mercadal (Es) : 07037, 07902 // (387) Doña Mencía: 14022 // (388) Talarrubias: 06033, 06048, 06057, 06102, 06125, 06127 // (389) Solana (La) : 13079 // (390) Piedrabuena: 13021, 13051, 13063 // (391) Fortuna: 30020 // (392) Íscar: 40124, 40166, 40228, 47053, 47075, 47087, 47112 // (393) Oliva: 46181, 46195 // (394) Navas del Marqués (Las) : 05161, 05168, 05184, 28135, 28159 // (395) Motilla del Palancar: 16003, 16017, 16029, 16042, 16082, 16092, 16131, 16134, 16150, 16155, 16157, 16158, 16174, 16199, 16231, 16237, 16908 // (396) Santa Amalia: 06120 // (397) Segovia: 40001, 40002, 40017, 40018, 40019, 40020, 40021, 40022, 40026, 40028, 40031, 40033, 40035, 40041, 40059, 40062, 40068, 40072, 40075, 40076, 40077, 40093, 40094, 40101, 40103, 40104, 40105, 40107, 40111, 40112, 40113, 40118, 40119, 40122, 40123, 40126, 40131, 40135, 40139, 40146, 40150, 40151, 40152, 40155, 40156, 40162, 40165, 40173, 40180, 40181, 40185, 40188, 40190, 40194, 40199, 40203, 40206, 40207, 40211, 40213, 40214, 40216, 40220, 40221, 40223, 40224, 40225, 40233, 40901, 40903, 40904, 40906 // (398) Calpe/Calp: 03006, 03041, 03047, 03081, 03085, 03125 // (399) Vegadeo: 33017, 33061, 33074, 33075 // (400) Salamanca: 37001, 37008, 37012, 37016, 37017, 37019, 37020, 37021, 37023, 37025, 37026, 37027, 37029, 37030, 37031, 37032, 37033, 37034, 37038, 37040, 37041, 37047, 37050, 37052, 37058, 37059, 37060, 37061, 37062, 37067, 37068, 37069, 37070, 37072, 37073, 37079, 37081, 37082, 37085, 37087, 37088, 37092, 37099, 37108, 37110, 37114, 37116, 37117, 37120, 37121, 37125, 37126, 37128, 37129, 37130, 37131, 37135, 37141, 37142, 37149, 37150, 37151, 37152, 37162, 37164, 37165, 37167, 37169, 37170, 37175, 37180, 37182, 37185, 37186, 37187, 37189, 37192, 37198, 37202, 37203, 37205, 37206, 37207, 37209, 37211, 37216, 37222, 37224, 37225, 37226, 37228, 37229, 37230, 37231, 37235, 37236, 37238, 37239, 37240, 37241, 37247, 37253, 37254, 37256, 37260, 37262, 37267, 37270, 37271, 37273, 37274, 37278, 37281, 37283, 37288, 37289, 37290, 37291, 37292, 37293, 37294, 37299, 37301, 37304, 37309, 37314, 37316, 37317, 37318, 37320, 37322, 37323, 37327, 37329, 37330, 37335, 37336, 37338, 37342, 37344, 37345, 37346, 37347, 37348, 37351, 37352, 37353, 37354, 37362, 37365, 37368, 37369, 37370, 37372, 37374, 37375, 37379, 37380, 37701, 49034, 49040, 49080, 49081, 49126, 49230, 49241, 49255 // (401) Villar del Arzobispo: 44002, 44231, 46018, 46038, 46112, 46133, 46141, 46149, 46234, 46258 // (402) Sóller: 07018, 07019, 07025, 07061 // (403) Gálvez: 45067 // (404) Cambados: 36006, 36027, 36046 // (405) Ejido (El) : 04007, 04020, 04029, 04038, 04057, 04073, 04902, 04903, 18181 // (406) Lanjarón: 18116 // (407) Adra: 04003 // (408) Prats de Lluçanès: 08004, 08024, 08109, 08149, 08151, 08160, 08171, 08177, 08188, 08212, 08225, 08255 // (409) Villamartín: 11010, 11017, 11041 // (410) Sagunto/Sagunt: 46010, 46028, 46058, 46082, 46101, 46103, 46120, 46122, 46134, 46192, 46205, 46220, 46224, 46245 // (411) Ascó: 25056, 43019, 43027, 43035, 43056, 43060, 43075, 43096, 43099, 43125, 43177 // (412) Navarrés: 46039, 46071, 46073, 46107, 46118, 46121, 46167, 46179, 46206, 46236 // (413) Herrera del Duque: 06035, 06051, 06056, 06062, 06063, 06137, 06157 // (414) Gandia: 46002, 46023, 46033, 46034, 46037, 46046, 46048, 46055, 46057, 46059, 46061, 46066, 46091, 46113, 46127, 46131, 46140, 46143, 46146, 46153, 46168, 46187, 46188, 46196, 46198, 46208, 46211, 46218, 46231, 46238, 46255 // (415) Santa Pola: 03121 // (416) Villaviciosa: 33009, 33065, 33076 // (417) Santander: 39003, 39008, 39016, 39019, 39026, 39028, 39037, 39039, 39040, 39042, 39045, 39048, 39052, 39061, 39062, 39064, 39071, 39072, 39073, 39074, 39075, 39078, 39081, 39082, 39097, 39098, 39099, 39100 // (418) Burgo de Osma-Ciudad de Osma: 42026, 42032, 42033, 42035, 42043, 42052, 42053, 42084, 42085, 42097, 42127, 42145, 42152, 42155, 42177, 42189, 42194, 42195, 42206, 42701 // (419) Andratx: 07005 // (420) Menasalbas: 45098, 45151 // (421) Medina de Rioseco: 34031, 34048, 47003, 47013, 47019, 47029, 47043, 47048, 47086, 47092, 47094, 47096, 47099, 47109, 47125, 47152, 47162, 47164, 47178, 47181, 47185, 47197, 47205, 47207, 47212, 47215, 47220, 47222, 49252, 49263 // (422) Binéfar: 22009, 22016, 22025, 22061, 22089, 22099, 22205, 22225, 22909 // (423)

Orihuela: 03024, 03025, 03044, 03080, 03099, 03109, 03111 // (424) Jaraíz de la Vera: 10065, 10104, 10138, 10181, 10191 // (425) Pontes de García Rodríguez (As) : 15018, 15070, 15081, 27021 // (426) Bullas: 30012 // (427) Carballedo: 27009 // (428) Sorbas: 04059, 04060, 04086, 04095 // (429) Mahón: 07032, 07052, 07064 // (430) Peñarroya-Pueblonuevo: 14032, 14052 // (431) Alcanar: 43004, 43136 // (432) Aspe: 03019, 03077, 03078 // (433) Lepe: 21044 // (434) Estrada (A) : 36015, 36017, 36018 // (435) Mataró: 08006, 08007, 08009, 08029, 08030, 08032, 08075, 08121, 08153, 08172, 08193, 08197, 08214, 08219, 08230, 08264 // (436) Fuente Obejuna: 14011, 14029 // (437) Mazaricos: 15045 // (438) Punta Umbría: 21060 // (439) Sonseca: 45001, 45057, 45090, 45096, 45106, 45124, 45163, 45190 // (440) Villanueva de Castellón: 46016, 46040, 46053, 46084, 46130, 46203, 46209, 46222, 46227, 46257 // (441) Herencia: 13047 // (442) Puerto de Santa María (EL) : 11027 // (443) Almagro: 13013, 13045, 13088 // (444) Chiclana de la Frontera: 11015 // (445) Tresp: 22247, 25001, 25098, 25115, 25128, 25161, 25171, 25190, 25196, 25201, 25202, 25215, 25227, 25234, 25904 // (446) Nájera: 26010, 26014, 26015, 26016, 26022, 26023, 26026, 26030, 26031, 26037, 26040, 26041, 26044, 26052, 26060, 26075, 26076, 26079, 26092, 26095, 26102, 26130, 26149, 26152, 26157, 26160, 26171, 26176 // (447) Palamós: 17013, 17034, 17110, 17117, 17118, 17209 // (448) Sangüesa/Zangoza: 31009, 31059, 31069, 31071, 31094, 31103, 31110, 31113, 31135, 31155, 31159, 31203, 31209, 31210, 31212, 31216, 31245, 31252, 31261, 31711, 31714, 31715, 50041, 50078, 50128, 50142, 50144, 50186, 50210, 50232, 50245, 50248, 50268, 50270 // (449) Mancha Real: 23001, 23058, 23090 // (450) Inca: 07009, 07012, 07017, 07027, 07029, 07030, 07034, 07047, 07058, 07060 // (451) Pontenova (A) : 27048, 27054, 33063, 33071 // (452) Agost: 03002 // (453) Baeza: 23009, 23014, 23046 // (454) Ourense: 32001, 32002, 32003, 32007, 32008, 32010, 32018, 32020, 32022, 32023, 32025, 32026, 32027, 32031, 32036, 32037, 32043, 32046, 32049, 32052, 32054, 32055, 32057, 32058, 32059, 32069, 32075, 32079, 32080, 32081, 32087 // (455) Carballiño (O) : 32004, 32011, 32013, 32019, 32035, 32040, 32045, 32061, 32065, 32074, 32076 // (456) Zalamea de la Serena: 06047, 06078, 06101, 06112, 06160 // (457) Barcarrota: 06010, 06016, 06116, 06131 // (458) Calaf: 08002, 08031, 08036, 08060, 08170, 08176, 08189, 08228, 08297, 25136 // (459) Zafra: 06013, 06071, 06081, 06108, 06122, 06141, 06158 // (460) Tàrrega: 25027, 25070, 25074, 25096, 25109, 25143, 25145, 25217, 25225, 25242, 25244, 25902, 43101 // (461) Tíjola: 04018, 04021, 04061, 04083, 04084, 04092 // (462) Rúa (A) : 32015, 32034, 32038, 32060, 32072, 32083, 32086, 32092 // (463) Vielha e Mijaran: 25031, 25057, 25059, 25243, 25247 // (464) Tarazona: 31048, 31173, 31233, 50014, 50030, 50106, 50122, 50140, 50141, 50157, 50190, 50234, 50237, 50251, 50261, 50265, 50280, 50281 // (465) Sevilla: 41003, 41005, 41007, 41010, 41013, 41017, 41019, 41021, 41024, 41027, 41028, 41029, 41034, 41038, 41040, 41043, 41044, 41045, 41047, 41049, 41059, 41067, 41069, 41070, 41079, 41081, 41085, 41086, 41087, 41089, 41091, 41092, 41093, 41094, 41095, 41096, 41098, 41099, 41902 // (466) Llerena: 06034, 06065, 06074, 06110, 06134, 06136, 06139, 06150 // (467) Castroverde: 27004, 27011 // (468) Ordes: 15038, 15047, 15059, 15084 // (469) Peñafiel: 40905, 47022, 47030, 47033, 47038, 47056, 47059, 47060, 47077, 47080, 47106, 47114, 47116, 47118, 47119, 47127, 47131, 47137, 47143, 47170, 47180 // (470) Borja: 50003, 50006, 50010, 50011, 50027, 50052, 50055, 50060, 50061, 50063, 50111, 50113, 50153, 50156, 50160, 50216, 50249 // (471) Pina de Ebro: 22242, 50022, 50059, 50115, 50119, 50199, 50208, 50222 // (472) Monterroso: 27003, 27032 // (473) Ciudad Real: 13001, 13007, 13022, 13025, 13029, 13030, 13031, 13034, 13035, 13039, 13056, 13062, 13064, 13066, 13067, 13083, 13095, 13096 // (474) Tortosa: 43006, 43008, 43025, 43052, 43102, 43133, 43149, 43155 // (475) Cartaya: 21021 // (476) Villarta de San Juan: 13018, 13050, 13070, 13097 // (477) Benidorm: 03011, 03018, 03027, 03031, 03033, 03037, 03045, 03048, 03057, 03069, 03075, 03094, 03098, 03107, 03112, 03124, 03127, 03139 // (478) Hornachuelos: 14036 // (479) Valencia: 46005, 46007, 46009, 46013, 46014, 46015, 46021, 46022, 46025, 46032, 46035, 46054, 46060, 46065, 46070, 46074, 46078, 46094, 46102, 46110, 46116, 46117, 46126, 46135, 46152, 46159, 46163, 46164, 46165, 46166, 46169, 46171, 46177, 46178, 46186, 46190, 46193, 46194, 46199, 46204, 46207, 46214, 46216, 46223, 46228, 46230, 46233, 46237, 46244, 46250, 46260, 46903 // (480) Callosa de Segura: 03049, 03058, 03074 // (481) Mérida: 06004, 06009, 06012, 06025, 06032, 06043, 06046, 06058, 06083, 06084, 06090, 06119, 06133, 06135, 06145, 06151, 06162 // (482) Benavente: 24054, 24141, 24221, 47134, 49004, 49011, 49015, 49019, 49021, 49025, 49026, 49028, 49029, 49041, 49046, 49052, 49055, 49075, 49078, 49082, 49091, 49105, 49109, 49113, 49116, 49117, 49118, 49128, 49130, 49137, 49159, 49165, 49167, 49168, 49169, 49170, 49171, 49175, 49185, 49187, 49188, 49190, 49192, 49199, 49200, 49201, 49203, 49204, 49207, 49216, 49220, 49229, 49232, 49236, 49238, 49243, 49244, 49248, 49250, 49256, 49257, 49259, 49266, 49271, 49272 // (483) Épila:



50018, 50024, 50025, 50026, 50068, 50093, 50099, 50146, 50175, 50225, 50231, 50236, 50255 // (484) Jabugo: 21034, 21043, 21051 // (485) Sahagún: 24018, 24024, 24031, 24050, 24051, 24069, 24077, 24080, 24086, 24139, 24156, 24191, 24215, 24226, 24229, 24704, 34091, 34109, 34137, 34204, 34206, 47089 // (486) Alzira: 46008, 46011, 46017, 46029, 46064, 46083, 46098, 46105, 46123, 46125, 46139, 46155, 46162, 46197, 46215, 46235, 46246 // (487) Lourenzá: 27027 // (488) Arévalo: 05001, 05008, 05016, 05023, 05026, 05034, 05036, 05042, 05043, 05046, 05048, 05056, 05060, 05069, 05070, 05072, 05077, 05078, 05090, 05109, 05114, 05117, 05134, 05152, 05174, 05177, 05178, 05183, 05204, 05208, 05231, 05235, 05242, 05259, 40058, 40069, 40120, 40121, 40129, 40164, 40178, 40201, 47100 // (489) Irun: 20036, 20045 // (490) Sénia (La) : 12036, 12093, 12096, 12101, 43044, 43077 // (491) Valencia de Don Juan: 24002, 24028, 24032, 24042, 24058, 24062, 24073, 24081, 24088, 24097, 24099, 24107, 24149, 24153, 24168, 24178, 24188, 24203, 24207, 24211, 24212, 24902 // (492) Librilla: 30023 // (493) San Leonardo de Yagüe: 09163, 09425, 09713, 09728, 09731, 09732, 09738, 09753, 09754, 42055, 42080, 42081, 42098, 42129, 42164, 42168, 42178, 42185, 42190 // (494) Tudela: 31006, 31032, 31057, 31062, 31068, 31070, 31078, 31106, 31108, 31176, 31208, 31232, 31800 // (495) Andorra: 44008, 44022, 44025, 44029, 44172 // (496) Rubio (El) : 41084 // (497) Cádiz: 11012, 11028, 11031 // (498) Cambil: 23018 // (499) Madrid: 05156, 19067, 28001, 28002, 28003, 28004, 28005, 28006, 28007, 28008, 28009, 28010, 28012, 28014, 28015, 28016, 28017, 28018, 28020, 28021, 28022, 28023, 28024, 28026, 28027, 28028, 28029, 28030, 28031, 28032, 28033, 28034, 28037, 28038, 28039, 28040, 28041, 28042, 28044, 28045, 28046, 28047, 28048, 28049, 28051, 28053, 28054, 28056, 28057, 28058, 28059, 28061, 28062, 28063, 28064, 28065, 28067, 28068, 28069, 28070, 28071, 28072, 28073, 28074, 28075, 28076, 28078, 28079, 28080, 28082, 28084, 28085, 28086, 28087, 28088, 28089, 28090, 28092, 28093, 28094, 28095, 28096, 28097, 28099, 28100, 28101, 28104, 28106, 28107, 28108, 28109, 28111, 28112, 28113, 28114, 28115, 28116, 28117, 28118, 28119, 28120, 28121, 28122, 28123, 28124, 28125, 28126, 28127, 28128, 28129, 28130, 28131, 28132, 28133, 28134, 28138, 28141, 28143, 28144, 28145, 28147, 28148, 28151, 28152, 28153, 28154, 28158, 28160, 28161, 28162, 28164, 28166, 28167, 28168, 28169, 28171, 28172, 28174, 28175, 28176, 28177, 28178, 28179, 28181, 28182, 28183, 28701, 28702, 28901, 28902, 28903, 40007, 45041 // (500) Alameda: 29001, 29055, 29059, 29072 // (501) Antigua: 35003 // (502) Oviedo: 33002, 33026, 33033, 33035, 33037, 33038, 33042, 33044, 33052, 33053, 33054, 33057, 33058, 33064, 33066, 33068, 33072, 33078 // (503) Romana (la) : 03114 // (504) Noia: 15042, 15057 // (505) Corella: 31072, 31077, 31105 // (506) Tafalla: 31038, 31045, 31051, 31053, 31067, 31114, 31142, 31150, 31151, 31164, 31171, 31179, 31191, 31192, 31197, 31205, 31207, 31217, 31220, 31227, 31235, 31238, 31792, 31806 // (507) Eivissa: 07024, 07026, 07046, 07048, 07054 // (508) Elda: 03066, 03104 // (509) Coruña (A) : 15001, 15005, 15008, 15014, 15017, 15019, 15021, 15029, 15030, 15031, 15041, 15043, 15058, 15068, 15075 // (510) Guadalajara: 19002, 19004, 19005, 19008, 19011, 19015, 19017, 19018, 19022, 19024, 19032, 19036, 19038, 19039, 19040, 19041, 19042, 19043, 19046, 19050, 19051, 19053, 19054, 19057, 19058, 19060, 19061, 19064, 19065, 19066, 19070, 19071, 19074, 19078, 19082, 19086, 19088, 19091, 19095, 19096, 19098, 19102, 19105, 19108, 19111, 19112, 19114, 19117, 19120, 19123, 19125, 19126, 19127, 19129, 19130, 19132, 19133, 19138, 19142, 19143, 19145, 19146, 19148, 19150, 19151, 19153, 19154, 19155, 19159, 19160, 19161, 19162, 19165, 19166, 19167, 19169, 19171, 19172, 19173, 19182, 19186, 19189, 19191, 19194, 19197, 19199, 19200, 19201, 19203, 19212, 19215, 19217, 19220, 19225, 19226, 19228, 19229, 19230, 19232, 19233, 19234, 19235, 19239, 19242, 19244, 19246, 19249, 19252, 19258, 19260, 19261, 19263, 19266, 19274, 19278, 19279, 19280, 19286, 19288, 19290, 19291, 19293, 19297, 19298, 19299, 19300, 19301, 19302, 19304, 19305, 19306, 19307, 19308, 19310, 19311, 19318, 19319, 19321, 19323, 19325, 19326, 19329, 19330, 19331, 19334, 19901, 28083, 28136, 28137, 28156, 28163 // (511) Saldaña: 34020, 34025, 34037, 34038, 34039, 34062, 34126, 34136, 34140, 34143, 34147, 34157, 34169, 34175, 34179, 34190, 34202, 34208, 34218, 34223, 34228, 34231, 34234, 34236, 34245 // (512) Santa Coloma de Queralt: 08008, 08021, 43046, 43073, 43105, 43130, 43139, 43141, 43143, 43159 // (513) Donostia-San Sebastián: 20009, 20016, 20040, 20053, 20061, 20063, 20064, 20067, 20069, 20072, 20073, 20902, 20903, 31024, 31117 // (514) Valls: 43001, 43005, 43010, 43034, 43036, 43059, 43061, 43079, 43080, 43083, 43089, 43091, 43098, 43108, 43113, 43119, 43132, 43134, 43142, 43145, 43160, 43161, 43165, 43166, 43170 // (515) Tarragona: 43012, 43043, 43047, 43066, 43095, 43097, 43100, 43103, 43109, 43111, 43122, 43126, 43135, 43144, 43148, 43153, 43164 // (516) Ezcaray: 26061, 26110, 26141, 26162, 26183 // (517) Vitigudino: 37004, 37014, 37039, 37042, 37044, 37049, 37055, 37065, 37100, 37101, 37106, 37113, 37123, 37132, 37137, 37154, 37160, 37173, 37184, 37190, 37191, 37208, 37223, 37243, 37248, 37249, 37250, 37257, 37275,

37280, 37302, 37311, 37337, 37340, 37349, 37350, 37360, 37361, 37363, 37364, 37366, 37367, 37373, 37376, 37377, 37381 // (518) Carlet: 46019, 46031, 46063, 46085 // (519) Baralla: 27901 // (520) Pedreguer: 03101 // (521) Manilva: 29041, 29068 // (522) Santa María del Páramo: 24005, 24017, 24026, 24087, 24113, 24150, 24157, 24174, 24187, 24230 // (523) Xàtiva: 46020, 46045, 46081, 46096, 46100, 46119, 46132, 46137, 46145, 46151, 46154, 46157, 46160, 46180, 46217, 46225, 46243, 46253 // (524) Benasque: 22054, 22062, 22084, 22095, 22200, 22215, 22221, 22249 // (525) Alcuéscar: 10010, 10023, 10052 // (526) Santa Cruz de Tenerife: 38004, 38011, 38018, 38020, 38023, 38025, 38026, 38028, 38031, 38032, 38034, 38038, 38039, 38041, 38043, 38046, 38051 // (527) Molina de Segura: 30007, 30027, 30038, 30042 // (528) Segorbe: 12008, 12010, 12012, 12020, 12022, 12024, 12039, 12043, 12046, 12065, 12067, 12071, 12076, 12078, 12079, 12081, 12092, 12097, 12104, 12106, 12107, 12110, 12114, 12115, 12125, 12140, 46024, 46030 // (529) Cerceda: 15024 // (530) Barco de Valdeorras (O) : 27017, 27050, 27052, 32009, 32088 // (531) Cistierna: 24001, 24004, 24052, 24056, 24060, 24063, 24068, 24120, 24137 // (532) Riudellots de la Selva: 17033, 17038, 17044, 17089, 17090, 17150, 17157 // (533) Bellpuig: 25041, 25046, 25050, 25068, 25113, 25130, 25154, 25176, 25238, 25248 // (534) Monreal del Campo: 19255, 44028, 44042, 44046, 44056, 44153, 44169, 44190, 44197, 44200, 44232, 44251, 44258 // (535) Illueca: 50031, 50032, 50069, 50121, 50126, 50130, 50166, 50177, 50198, 50202, 50214, 50221, 50241, 50243, 50250, 50254, 50266 // (536) Cee: 15023, 15028, 15034, 15037, 15052 // (537) Alcarràs: 25011, 25232 // (538) Marbella: 29013, 29023, 29042, 29058, 29061, 29069, 29073, 29076, 29077, 29090, 29100 // (539) Fuensalida: 45015, 45031, 45056, 45066, 45077, 45099, 45118, 45134, 45143, 45157, 45171, 45180, 45183, 45189 // (540) León: 24006, 24012, 24015, 24021, 24025, 24033, 24037, 24039, 24040, 24055, 24061, 24065, 24076, 24079, 24082, 24089, 24092, 24094, 24095, 24096, 24104, 24105, 24116, 24121, 24129, 24130, 24132, 24133, 24142, 24151, 24158, 24159, 24160, 24162, 24163, 24164, 24167, 24173, 24175, 24177, 24179, 24180, 24184, 24189, 24193, 24197, 24199, 24201, 24205, 24213, 24217, 24218, 24222, 24225, 24227, 24901 // (541) Vera: 04100 // (542) Barcelona: 08001, 08003, 08015, 08019, 08020, 08056, 08066, 08068, 08069, 08072, 08073, 08076, 08077, 08089, 08101, 08105, 08114, 08118, 08123, 08125, 08126, 08156, 08157, 08158, 08167, 08169, 08180, 08194, 08196, 08200, 08204, 08208, 08209, 08211, 08217, 08221, 08244, 08245, 08252, 08256, 08260, 08263, 08266, 08270, 08281, 08282, 08289, 08295, 08301, 08904, 08905 // (543) Roquetas de Mar: 04043, 04079, 04102 // (544) Villafranca: 31064, 31249, 31254 // (545) Bedmar y Garcévez: 23052, 23902 // (546) Almuradiel: 13016, 13075, 13098 // (547) Karrantza Harana/Valle de Carranza: 39101, 48008, 48022, 48087 // (548) Teulada: 03042, 03128 // (549) Nuñomoral: 10051, 10135 // (550) Cervera de Pisuerga: 34049, 34056, 34067, 34124, 34134, 34151, 34160, 34904 // (551) Adeje: 38001, 38006, 38035, 38052 // (552) Villarreal/Vila-real: 12032, 12135, 12901 // (553) Puebla de los Infantes (La) : 41074, 41078 // (554) Calahorra: 26036, 31015, 31066, 31157, 31215 // (555) Poblá del Duc (la) : 46200 // (556) Milagro: 31169 // (557) Azpeitia: 20017, 20018, 20020, 20024, 20066 // (558) Bisbal d'Empordà (La) : 17022, 17057, 17067, 17068, 17097, 17121, 17130, 17153, 17173, 17191, 17197, 17205, 17901, 17902 // (559) Albaida: 46003, 46006, 46047, 46056, 46068, 46075, 46086, 46185, 46189 // (560) Bañeza (La) : 24003, 24010, 24046, 24047, 24053, 24066, 24108, 24117, 24124, 24125, 24127, 24131, 24136, 24144, 24146, 24154, 24155, 24166, 24172, 24176, 24216, 24228, 24701, 24702 // (561) Muro: 07039 // (562) Reinosa: 09012, 09025, 39017, 39027, 39032, 39051, 39059, 39065, 39070, 39077, 39092, 39093, 39094 // (563) Xove: 27025 // (564) Altsasu/Alsasua: 31010, 31027, 31037, 31044, 31073, 31084, 31091, 31123, 31127, 31130, 31138, 31189, 31240, 31704, 31707, 31753 // (565) Cervera: 08133, 25072, 25085, 25103, 25104, 25141, 25152, 25192, 25194, 25216, 25905 // (566) Calvià: 07011 // (567) Laredo: 39009, 39023, 39030, 39035, 39036 // (568) Banyoles: 17015, 17019, 17021, 17035, 17056, 17058, 17065, 17071, 17098, 17105, 17123, 17137, 17162, 17174, 17190, 17218 // (569) Oropesa del Mar/Orpesa: 12085 // (570) Astorga: 24008, 24023, 24044, 24083, 24090, 24091, 24093, 24123, 24148, 24152, 24161, 24182, 24185, 24210, 24214, 24219, 24223, 24224, 24703 // (571) Onda: 12002, 12006, 12013, 12015, 12017, 12058, 12059, 12064, 12069, 12073, 12084, 12088, 12095, 12108, 12109, 12113, 12116, 12118, 12123, 12131 // (572) Muro de Alcoy: 03003, 03007, 03016, 03028, 03072, 03084, 03092, 03106, 03134 // (573) Periana: 29002, 29004, 29079 // (574) Ribera del Fresno: 06068, 06106, 06113 // (575) San Bartolomé de la Torre: 21003, 21006, 21015, 21037, 21057, 21058, 21063, 21065, 21075, 21076 // (576) Pamplona/Iruña: 31007, 31016, 31017, 31018, 31023, 31025, 31028, 31039, 31040, 31049, 31052, 31056, 31058, 31060, 31075, 31076, 31083, 31085, 31086, 31088, 31089, 31090, 31092, 31098, 31101, 31102, 31109, 31118, 31121, 31122, 31124, 31126, 31131, 31132, 31136, 31140, 31144, 31146, 31147, 31149, 31156, 31167, 31172, 31180, 31183, 31186, 31188,

31193, 31194, 31201, 31206, 31211, 31214, 31228, 31229, 31234, 31236, 31237, 31246, 31248, 31253, 31258, 31262, 31706, 31735, 31746, 31749, 31750, 31752, 31755, 31756, 31761, 31762, 31763, 31805, 31901, 31902, 31903, 31904, 31905, 31906, 31907, 31908 // (577) Berga: 08011, 08022, 08045, 08049, 08050, 08057, 08092, 08130, 08142, 08144, 08175, 08268, 08299, 08308 // (578) Barco de Ávila (El) : 05007, 05018, 05021, 05024, 05037, 05051, 05085, 05097, 05108, 05112, 05113, 05153, 05159, 05162, 05170, 05192, 05199, 05214, 05226, 05236, 05244, 05249, 05267, 05904 // (579) Navia: 33007, 33018, 33023, 33029, 33034, 33041, 33070, 33077 // (580) Figueres: 17003, 17005, 17012, 17016, 17026, 17029, 17030, 17031, 17047, 17051, 17052, 17054, 17060, 17064, 17066, 17074, 17075, 17077, 17088, 17092, 17093, 17100, 17102, 17106, 17111, 17115, 17119, 17129, 17132, 17135, 17136, 17138, 17140, 17143, 17151, 17158, 17171, 17175, 17176, 17182, 17187, 17188, 17196, 17198, 17214, 17221, 17222, 17223, 17225, 17226, 17227, 17228, 17230 // (581) Macael: 04036, 04056, 04058, 04062 // (582) Manresa: 08034, 08038, 08055, 08061, 08062, 08064, 08084, 08098, 08113, 08128, 08138, 08140, 08178, 08182, 08192, 08213, 08218, 08229, 08239, 08262, 08274, 08277 // (583) Noblejas: 45115 // (584) Granada: 18001, 18003, 18011, 18014, 18021, 18022, 18024, 18028, 18036, 18038, 18047, 18048, 18050, 18051, 18057, 18061, 18062, 18066, 18068, 18070, 18071, 18072, 18079, 18083, 18084, 18087, 18094, 18095, 18099, 18101, 18102, 18105, 18107, 18111, 18115, 18119, 18126, 18127, 18134, 18136, 18137, 18143, 18144, 18145, 18149, 18150, 18153, 18157, 18158, 18159, 18165, 18168, 18185, 18189, 18193, 18902, 18905, 18908, 18911 // (585) San Javier: 30035, 30036 // (586) Ateca: 50038, 50076, 50178, 50263, 50287 // (587) Sant Sadurní d'Anoia: 08091, 08119, 08161, 08162, 08222, 08232, 08240, 08273, 08287 // (588) Pegalajar: 23067 // (589) Nava de la Asunción: 40010, 40015, 40030, 40057, 40084, 40106, 40128, 40138, 40145, 40148, 40176, 40189 // (590) Albox: 04004, 04006, 04017, 04031, 04072 // (591) Orceira: 23043, 23065, 23081 // (592) Daroca: 44207, 44252, 50040, 50044, 50086, 50094, 50134, 50138, 50154, 50161, 50184, 50188, 50224, 50227, 50258, 50273, 50274, 50283, 50289, 50294 // (593) Piornal: 10036, 10147 // (594) Salvatierra o Agurain: 01009, 01051, 01053, 01061, 01701 // (595) Torrelavega: 39001, 39004, 39010, 39012, 39018, 39021, 39025, 39041, 39044, 39046, 39054, 39056, 39060, 39066, 39069, 39076, 39085, 39086, 39087, 39090 // (596) Chinchilla de Monte-Aragón: 02029 // (597) Villarejo de Salvanes: 16279, 28019, 28035, 28043, 28052, 28055, 28060, 28091, 28102, 28110, 28146, 28155, 28157, 28165, 28170, 28173, 28180 // (598) Valderrobres: 44027, 44037, 44049, 44086, 44108, 44114, 44141, 44154, 44179, 44187, 44194, 44223, 44225, 44246 // (599) Villacañas: 45034, 45054, 45084, 45087, 45141, 45185, 45186, 45187 // (600) Fuente-Álamo: 02018, 02027, 02033, 02051, 02061 // (601) Llíria: 46051, 46067, 46076, 46089, 46114, 46147, 46161, 46182, 46191, 46202, 46256, 46902 // (602) Torrijos: 45003, 45004, 45018, 45024, 45036, 45039, 45058, 45060, 45062, 45069, 45091, 45095, 45126, 45136, 45147, 45158, 45173, 45901 // (603) Marcilla: 31065, 31163, 31178 // (604) Aroche: 21008, 21031, 21062, 21068 // (605) Lerma: 09032, 09094, 09103, 09104, 09127, 09179, 09194, 09197, 09231, 09294, 09343, 09348, 09366, 09378, 09384, 09386, 09432, 09442, 09737, 09901 // (606) Oliana: 25044, 25149, 25165 // (607) Brea de Aragón: 50057, 50187 // (608) Castillo de Locubín: 23026 // (609) Talavera la Real: 06128 // (610) Toledo: 45002, 45012, 45014, 45016, 45019, 45023, 45032, 45042, 45052, 45070, 45083, 45088, 45094, 45102, 45107, 45116, 45122, 45133, 45168, 45188, 45191, 45196, 45197 // (611) Langreo: 33031, 33032, 33060, 33067 // (612) Antas: 04016 // (613) Ferrol: 15004, 15015, 15035, 15036, 15049, 15051, 15054, 15055, 15069, 15076, 15087 // (614) Font de la Figuera (la) : 46128 // (615) Capellades: 08028, 08044, 08122, 08286, 08292 // (616) Artés: 08010, 08012, 08258 // (617) Fuengirola: 29054, 29070 // (618) Oropesa: 45005, 45030, 45073, 45082, 45125, 45169, 45184 // (619) Paradelas: 27042 // (620) Montaverner: 46027, 46069, 46138, 46173, 46226 // (621) Mequinzena: 25020, 50105, 50165 // (622) Monistrol de Montserrat: 08053, 08127, 08242 // (623) Guissona: 25055, 25110, 25114, 25132, 25191, 25197, 25219, 25223, 25249, 25907, 25911 // (624) Alcalá de Guadaíra: 41004, 41058, 41102 // (625) Logrosán: 10109, 10219 // (626) Sant Joan de Labritja: 07050 // (627) Rota: 11030 // (628) Pontevedra: 36002, 36004, 36007, 36008, 36011, 36012, 36025, 36026, 36029, 36032, 36038, 36040, 36041, 36043, 36053, 36058 // (629) Sant Mateu: 12050, 12052, 12070, 12098, 12100, 12111 // (630) Cabanes: 12029, 12033, 12094, 12120, 12124, 12132 // (631) Roa: 09117, 09168, 09170, 09199, 09256, 09321, 09428, 34050 // (632) Cariñena: 50004, 50073, 50088, 50098, 50124, 50143, 50200, 50264, 50290, 50292 // (633) Avilés: 33004, 33010, 33016, 33020, 33021, 33025, 33030, 33039, 33051, 33069 // (634) Girona: 17002, 17007, 17008, 17020, 17025, 17028, 17040, 17049, 17050, 17055, 17073, 17079, 17087, 17142, 17148, 17155, 17163, 17166, 17168, 17169, 17172, 17180, 17183, 17186, 17189, 17193, 17194, 17215, 17216, 17233, 17903 // (635) Estella/Lizarraga: 31001, 31002, 31005, 31011, 31012, 31013,

31014, 31021, 31029, 31030, 31036, 31041, 31046, 31061, 31074, 31079, 31080, 31097, 31099, 31100, 31120, 31125, 31139, 31143, 31148, 31152, 31154, 31160, 31161, 31166, 31168, 31170, 31174, 31175, 31177, 31182, 31184, 31190, 31200, 31204, 31224, 31225, 31230, 31255, 31257, 31260, 31265, 31701, 31721, 31722, 31723, 31724, 31726, 31728, 31729, 31730, 31731, 31732, 31736, 31737, 31738, 31739, 31740, 31741, 31742, 31743, 31744, 31767, 31771, 31774, 31776, 31779, 31781, 31782, 31783, 31785, 31804, 31891 // (636) Bergara: 20011, 20074 // (637) Jonquera (La) : 17001, 17014, 17041, 17042, 17086, 17234 // (638) Burgo (El) : 29031 // (639) Alcúdia: 07003, 07044 // (640) Celanova: 32006, 32014, 32024, 32030, 32033, 32041, 32042, 32047, 32051, 32056, 32064, 32066, 32068, 32084 // (641) Campos del Río: 30004, 30014 // (642) Aguadulce: 41001 // (643) Zuera: 22119, 50235, 50298 // (644) Cañete de las Torres: 14014 // (645) Burela: 27002, 27013, 27019, 27063, 27902 // (646) Santa Fe: 18059, 18175 // (647) Pola de Gordón (La) : 24098, 24114, 24134, 24194 // (648) Zumarraga: 20025, 20026, 20035, 20038, 20043, 20051, 20057, 20062, 20070, 20077, 20080, 20702 // (649) Gernika-Lumo: 48007, 48017, 48021, 48028, 48031, 48033, 48035, 48041, 48046, 48047, 48048, 48049, 48057, 48062, 48063, 48066, 48067, 48068, 48076, 48079, 48906, 48907, 48908, 48909, 48910, 48911, 48914 // (650) Catral: 03055, 03064 // (651) Igualada: 08025, 08048, 08059, 08063, 08071, 08102, 08103, 08104, 08143, 08152, 08165, 08185, 08226, 08250, 08257, 08302 // (652) Móra d'Ebre: 43015, 43023, 43026, 43040, 43049, 43055, 43058, 43065, 43067, 43069, 43070, 43072, 43076, 43082, 43084, 43085, 43093, 43094, 43112, 43114, 43115, 43121, 43150, 43151, 43152, 43154, 43173, 43174 // (653) Granadilla de Abona: 38005, 38012, 38017 // (654) Montblanc: 25009, 25097, 25218, 25253, 25255, 43021, 43029, 43039, 43054, 43057, 43086, 43107, 43116, 43124, 43146, 43147, 43157, 43158, 43168, 43172, 43176 // (655) Benalmádena: 29025 // (656) Bilbao: 39020, 48002, 48003, 48006, 48010, 48011, 48012, 48013, 48014, 48015, 48016, 48020, 48023, 48024, 48025, 48026, 48027, 48029, 48036, 48037, 48038, 48040, 48042, 48043, 48044, 48045, 48052, 48053, 48054, 48055, 48056, 48059, 48061, 48064, 48069, 48071, 48077, 48078, 48080, 48081, 48082, 48083, 48084, 48085, 48086, 48089, 48090, 48092, 48093, 48094, 48096, 48097, 48901, 48902, 48903, 48904, 48905, 48912, 48913 // (657) Peñíscola: 12089 // (658) Moraleda de Zafayona: 18034, 18138 // (659) Minas de Riotinto: 21012, 21018, 21019, 21036, 21049, 21052, 21078, 41057 // (660) Villanueva del Fresno: 06140, 06154 // (661) Btxí: 12016, 12021, 12057 // (662) Zarautz: 20003, 20027, 20039, 20079, 20081 // (663) Provencio (El) : 16171 // (664) Cañada Rosal: 41901 // (665) Llodio: 01002, 01004, 01010, 01036, 01042, 09050, 48005, 48009, 48065, 48074, 48075 // (666) Almoradí: 03012, 03015, 03034, 03061, 03062, 03070, 03113, 03118 // (667) Olmedo: 40082, 40230, 47002, 47005, 47008, 47021, 47068, 47074, 47079, 47082, 47104, 47126, 47232 // (668) Sacedón: 16041, 16188, 16228, 16259, 19006, 19009, 19019, 19023, 19045, 19106, 19110, 19121, 19184, 19211, 19245, 19247 // (669) Alcorisa: 44014, 44040, 44065, 44087, 44096, 44100, 44107, 44116, 44146, 44173, 44224, 44268 // (670) Leza: 01011, 01034, 01041, 01052, 01057, 26001, 26142 // (671) Jadraque: 19037, 19055, 19073, 19080, 19081, 19092, 19097, 19113, 19119, 19156, 19157, 19174, 19177, 19179, 19187, 19193, 19196, 19218, 19248, 19262, 19269, 19281, 19296 // (672) Alcolea de Tajo: 10048, 10213, 45007, 45010, 45017, 45029, 45103, 45111, 45138, 45172, 45179 // (673) Quintanilla de Onésimo: 47039, 47103, 47129, 47157, 47173, 47179, 47200 // (674) Castelló de Rugat: 46043, 46090, 46175, 46210, 46219, 46221, 46240 // (675) Belmonte: 16033, 16073, 16087, 16101, 16110, 16128, 16130, 16145, 16148, 16160, 16172, 16176, 16186, 16211, 16216, 16253, 16264, 16269, 16277 // (676) Utrillas: 44017, 44055, 44066, 44093, 44099, 44115, 44123, 44124, 44128, 44144, 44148, 44155, 44176, 44238 // (677) Casatejada: 10058, 10114, 10176, 10182 // (678) Alpuente: 46036, 46041, 46079, 46106, 46241, 46247, 46262 // (679) Fuentespelayo: 40004, 40086, 40110, 40141, 40160, 40182, 40192, 40234 // (680) Castillo de las Guardas (El) : 21024, 21038, 21059, 21079, 41031 // (681) Landete: 16013, 16062, 16088, 16095, 16097, 16117, 16135, 16137, 16194, 16202, 16274, 46050, 46087, 46232 // (682) Potes: 39013, 39015, 39022, 39049, 39050, 39055, 39096 // (683) Cenicero: 01022, 26046, 26154 // (684) Cañete: 16008, 16024, 16036, 16043, 16044, 16046, 16052, 16055, 16056, 16109, 16111, 16115, 16146, 16147, 16177, 16187, 16189, 16192, 16205, 16224, 16225, 16227, 16258, 16276, 16278 // (685) Alcañices: 49003, 49067, 49071, 49104, 49172, 49173, 49176, 49184, 49208, 49209, 49223, 49273 // (686) Cuacos de Yuste: 10014, 10068, 10079 // (687) Carbonero el Mayor: 40012, 40043, 40073, 40074, 40134, 40200, 40231 // (688) Guardo: 24020, 24118, 24183, 34073, 34080, 34100, 34129, 34171, 34185, 34199, 34214 // (689) Guadalupe: 10017, 10087 // (690) Alp: 08016, 08052, 08080, 08093, 08099, 08166, 08190, 08293, 08903, 17006, 17061, 17069, 17201, 25100 // (691) Mas de las Matas: 44004, 44044, 44071, 44118, 44145, 44151, 44178, 44212 // (692) Camarzana de Tera: 49018, 49027, 49032, 49033, 49057, 49079, 49092, 49120,

49193, 49205, 49206, 49225, 49231 // (693) Valverde de Júcar: 16004, 16039, 16081, 16104, 16141, 16142, 16161, 16236, 16273, 16903 // (694) Alberca (La) : 37010, 37018, 37036, 37045, 37090, 37098, 37104, 37147, 37158, 37176, 37193, 37194, 37196, 37214, 37286, 37305, 37313, 37355 // (695) Bermillo de Sayago: 37028, 37328, 49008, 49012, 49023, 49037, 49064, 49065, 49077, 49088, 49101, 49124, 49131, 49136, 49180, 49183, 49221, 49264, 49265 // (696) Navalmorales (Los) : 45112, 45113, 45152, 45155, 45194 // (697) Pont de Suert (El) : 22067, 22143, 22157, 22223, 25043, 25173, 25245 // (698) Orba: 03029, 03030, 03040, 03054, 03091, 03097, 03100, 03110, 03115, 03117, 03131, 03137 // (699) Cortegana: 21004, 21023, 21025, 21067 // (700) Torre de Juan Abad: 13014, 13033, 13037, 13084, 13090 // (701) Garafía: 38016, 38029, 38047 // (702) Berlanga: 06003, 06019, 06076 // (703) Alcolea de Cinca: 22007, 22017, 22052, 22165 // (704) Puebla de Sanabria: 32048, 49017, 49048, 49050, 49062, 49069, 49085, 49094, 49097, 49100, 49110, 49112, 49121, 49134, 49143, 49145, 49150, 49154, 49162, 49166, 49174, 49177, 49179, 49181, 49189, 49224, 49262 // (705) Sepúlveda: 40006, 40009, 40016, 40025, 40029, 40032, 40045, 40046, 40051, 40052, 40053, 40055, 40070, 40071, 40080, 40097, 40099, 40142, 40143, 40144, 40154, 40161, 40186, 40191, 40195, 40198, 40210, 40218 // (706) Cañamero: 10011, 10029, 10033, 10044, 10070, 10077, 10134 // (707) Mora de Rubielos: 12048, 12063, 12090, 12133, 44010, 44012, 44048, 44070, 44113, 44137, 44143, 44158, 44165, 44171, 44201, 44206, 44210, 44240 // (708) Soses: 25038, 25102, 25204, 25210 // (709) Mayorga: 24084, 24190, 47015, 47024, 47028, 47040, 47046, 47084, 47088, 47091, 47140, 47177, 47187, 47208, 47209, 47211, 47219, 47229 // (710) Sisante: 16026, 16060, 16063, 16166, 16198, 16204 // (711) Palma del Condado (La) : 21053, 21054, 21074, 21077 // (712) Siles: 02016, 02028, 02084, 02701, 23016, 23037, 23082, 23091 // (713) Albaladejo: 13004, 13057, 13069, 13076, 13081 // (714) Alhama de Aragón: 19016, 19188, 19324, 42119, 50020, 50034, 50054, 50058, 50065, 50072, 50081, 50087, 50096, 50120, 50125, 50129, 50172, 50215, 50246 // (715) Valverde del Fresno: 10064, 10072, 10164, 10205, 10210, 37221 // (716) Jimena de la Frontera: 11021, 29006, 29029, 29056, 29057 // (717) Zaidín: 22167, 22254 // (718) Fuentes de Oñoro: 37005, 37006, 37011, 37015, 37056, 37127, 37140, 37145, 37264, 37356, 37357, 37359 // (719) Olula del Río: 04044, 04069, 04076, 04085, 04087, 04096 // (720) Purullena: 18025, 18054, 18063, 18067, 18096, 18123, 18128, 18154, 18161, 18167, 18909 // (721) Sallent de Gállego: 22069, 22107, 22122, 22170, 22204, 22230 // (722) Osorno la Mayor: 09024, 09090, 09182, 09211, 09243, 09247, 09258, 34003, 34071, 34092, 34101, 34116, 34168, 34229, 34901 // (723) Meira: 27029, 27046, 27053 // (724) Vélez-Rubio: 04063, 04098, 04099 // (725) Vendrell (El) : 08058, 08065, 08074, 08251, 43002, 43016, 43020, 43024, 43028, 43030, 43037, 43050, 43051, 43074, 43090, 43131, 43137, 43140, 43163 // (726) Ugijar: 18030, 18035, 18112, 18121, 18141, 18180, 18182, 18183, 18903, 18904 // (727) Cabezuela del Valle: 10035, 10107, 10130, 10154, 10183, 10196 // (728) Arcos de Jalón: 19163, 42018, 42025, 42113, 42115, 42167, 50015, 50259 // (729) Valderas: 24074, 24078, 24181, 47128, 47176, 47183, 49043, 49260 // (730) Mohedas de Granadilla: 10005, 10006, 10063, 10090, 10124, 10167, 10172 // (731) Barrax: 02015, 02038, 02043 // (732) Huete: 16112, 16156, 16162, 16173, 16185, 16240, 16901, 16906 // (733) Alcaraz: 02008, 02047, 02059, 02062, 02068, 02070, 02076, 02080, 02085, 13092, 23101, 23701 // (734) Caminomorisco: 10041, 10050, 10108, 10117, 10137, 10144, 10146, 10185 // (735) San Bartolomé de Tirajana: 35002, 35011, 35012, 35019, 35022 // (736) Aínsa-Sobrarbe: 22002, 22057, 22066, 22074, 22109, 22111, 22113, 22114, 22133, 22144, 22168, 22182, 22189, 22190, 22207, 22227, 22243, 22244, 22907 // (737) Espinosa de los Monteros: 09124, 09214, 09215, 09216 // (738) Carrión de los Condes: 34015, 34042, 34047, 34052, 34055, 34094, 34096, 34112, 34131, 34152, 34156, 34163, 34192, 34211, 34215, 34216, 34233, 34243, 34903 // (739) Espiel: 14009, 14026, 14068, 14071 // (740) Santa Olalla del Cala: 21009, 21016, 21069, 41009, 41080, 41083 // (741) Balazote: 02012, 02022, 02071 // (742) Llombai: 46026, 46093, 46156, 46176 // (743) Belorado: 09048, 09098, 09123, 09129, 09130, 09132, 09274, 09303, 09308, 09346, 09360, 09392, 09407, 09411, 09431, 09433, 09445, 09743 // (744) Higuera la Real: 06067, 21027, 21028, 21029 // (745) Bonillo (El) : 02014, 02019, 02053, 02057, 13902 // (746) Ampuero: 39002, 39007, 39038, 39057, 39058, 39067, 39083, 39102, 48051 // (747) Villalón de Campos: 34035, 47026, 47058, 47064, 47073, 47153, 47198, 47199, 47203, 47214 // (748) Vallehermoso: 38002, 38050 // (749) Reus: 43003, 43007, 43009, 43011, 43031, 43033, 43038, 43042, 43053, 43081, 43088, 43123, 43127, 43128, 43129, 43169, 43171, 43178, 43905 // (750) Vic: 08017, 08026, 08037, 08070, 08079, 08083, 08100, 08111, 08112, 08116, 08117, 08129, 08150, 08183, 08195, 08199, 08201, 08215, 08220, 08233, 08241, 08243, 08246, 08247, 08253, 08254, 08265, 08269, 08271, 08272, 08275, 08278, 08280, 08283, 08285, 08298, 08303, 08901 // (751) Mondéjar: 19007, 19021, 19107, 19124, 19176, 19192,

19224, 19327, 19335, 28011, 28025 // (752) Tolosa: 20001, 20002, 20004, 20005, 20006, 20007, 20008, 20010, 20012, 20014, 20015, 20019, 20021, 20022, 20023, 20028, 20031, 20037, 20041, 20042, 20044, 20046, 20047, 20048, 20049, 20050, 20052, 20054, 20058, 20060, 20071, 20075, 20076, 20078, 20701, 20904, 20905, 20906, 20907, 31020, 31031, 31055 // (753) Bera/Vera de Bidasoa: 31022, 31050, 31054, 31081, 31082, 31087, 31129, 31137, 31153, 31187, 31213, 31221, 31226, 31239, 31244, 31250, 31259, 31263, 31264, 31786, 31787, 31788, 31791 // (754) Vandellòs i l'Hospitalet de l'Infant: 43017, 43045, 43092, 43118, 43162, 43167 // (755) Granollers: 08005, 08023, 08033, 08041, 08042, 08046, 08086, 08087, 08096, 08107, 08108, 08115, 08124, 08135, 08136, 08159, 08181, 08198, 08210, 08234, 08248, 08296, 08902 // (756) Tegui: 35010, 35024 // (757) Lorquí: 30009, 30018, 30025, 30040 // (758) Cheste: 46109, 46111, 46148 // (759) Arrasate o Mondragón: 01003, 20013, 20034, 20055, 20059, 20068, 48032, 48091 // (760) Eibar: 20029, 20030, 20032, 20033, 20056, 20065, 20901, 48001, 48004, 48018, 48019, 48030, 48034, 48039, 48050, 48058, 48060, 48070, 48073, 48095 // (761) Naut Aran: 25025, 25045, 25063, 25121 // (762) Nules: 12007, 12018, 12056, 12077, 12082, 12126, 12136 // (763) Ripoll: 08131, 08216, 08237, 17036, 17037, 17039, 17043, 17080, 17091, 17096, 17107, 17112, 17125, 17134, 17145, 17147, 17167, 17170, 17177, 17192, 17212, 17224 // (764) Santa Cruz de la Palma: 38007, 38008, 38009, 38030, 38033, 38037, 38053 // (765) Aranjuez: 28013, 45026, 45050, 45121, 45123, 45195, 45198, 45202 // (766) Seseña: 28036, 28050, 28066, 28140, 28149, 28150, 45021, 45025, 45038, 45047, 45051, 45064, 45081, 45085, 45119, 45127, 45128, 45145, 45161, 45176, 45199, 45201, 45203, 45204, 45205 // (767) Piedrahíta: 05010, 05015, 05025, 05038, 05063, 05103, 05116, 05122, 05129, 05144, 05151, 05155, 05186, 05200, 05225, 05228, 05257, 05261, 05266, 37035, 37146 // (768) Totanés: 45055, 45140, 45153, 45174, 45182 // (769) Chilches/Xilxes: 12011, 12053, 12074, 46052 // (770) Garriga (La) : 08014, 08067, 08088, 08134, 08224, 08276 // (771) Riaza: 40005, 40008, 40024, 40039, 40054, 40061, 40079, 40109, 40115, 40168, 40170, 40171, 40172, 40196, 40701 // (772) Pobra de Trives (A) : 32029, 32044, 32063, 32070 // (773) Bollulllos de la Mitación: 41015, 41016 // (774) Oria: 04037, 04070 // (775) Dosbarrios: 45059, 45071, 45078, 45193 // (776) Aoiz/Agoitz: 31003, 31004, 31019, 31033, 31034, 31093, 31095, 31111, 31112, 31115, 31119, 31128, 31133, 31134, 31158, 31181, 31185, 31195, 31196, 31198, 31199, 31222, 31241, 31242, 31243, 31247, 31256, 31702, 31709, 31710, 31716, 31718 // (777) Maella: 50102, 50152, 50189 // (778) Cocentaina: 03017, 03035, 03038, 03056, 03073 // (779) Gádor: 04047, 04081 // (780) Cabrales: 33008, 33046 // (781) Sallent: 08018, 08090, 08141, 08191 // (782) Burguillos del Cerro: 06008, 06022, 06117, 06142 // (783) Villameriel: 09088, 09317, 09373, 09482, 34005, 34028, 34041, 34061, 34068, 34083, 34093, 34107, 34113, 34114, 34122, 34139, 34154, 34161, 34170, 34176, 34222 // (784) Castell-Platja d'Aro: 17048, 17160, 17181 // (785) Betanzos: 15009, 15027, 15039, 15048, 15050, 15063, 15064, 15091 // (786) Tembleque: 45053, 45149, 45166, 45175 // (787) Curtis: 15003, 15026, 15032, 15080, 15090 // (788) Cortes de la Frontera: 29024, 29046 // (789) Puente de Génave: 23071, 23072, 23905 // (790) Mollerussa: 25029, 25047, 25048, 25049, 25052, 25093, 25099, 25122, 25135, 25137, 25158, 25164, 25168, 25180, 25205, 25230, 25252 // (791) Yaiza: 35029, 35034 // (792) Sabadell: 08051, 08054, 08095, 08120, 08139, 08147, 08179, 08184, 08187, 08205, 08223, 08238, 08267, 08279, 08290, 08291, 08300 // (793) Candeleda: 05047, 10111, 10204, 10212 // (794) Escalona: 45008, 45013, 45040, 45061, 45076, 45117, 45129 // (795) Calella: 08035, 08040, 08110, 08155, 08163, 08203, 08235, 08261, 08284 // (796) Santiago de Compostela: 15002, 15007, 15012, 15013, 15033, 15056, 15060, 15065, 15066, 15074, 15078, 15082, 15085, 15086, 15088, 15089, 36044 // (797) Guijuelo: 05084, 05124, 37024, 37051, 37063, 37089, 37103, 37112, 37118, 37122, 37124, 37134, 37138, 37139, 37143, 37144, 37155, 37156, 37159, 37171, 37172, 37188, 37195, 37197, 37200, 37213, 37218, 37219, 37237, 37242, 37251, 37255, 37259, 37261, 37268, 37277, 37284, 37287, 37297, 37298, 37300, 37310, 37315, 37319, 37325, 37333, 37339, 37341 // (798) Sant Celoni: 08039, 08081, 08082, 08097, 08106, 08137, 08202, 08207, 08259, 08294, 08306, 17027, 17083, 17101, 17146, 17159 // (799) Mojácar: 04022, 04048, 04049, 04064, 04093 // (800) Tías: 35004, 35018, 35028 // (801) Sort: 25017, 25024, 25039, 25082, 25086, 25087, 25089, 25123, 25126, 25183, 25208, 25209, 25221, 25702, 25901, 25903 // (802) Guadalcanal: 06053, 06144, 41048 // (803) Peralta: 31104, 31107, 31202 // (804) Val de San Vicente: 33047, 33055, 39033, 39034, 39088, 39095 // (805) Aldea (L') : 43903, 43904, 43906 // (806) Vilafranca del Penedès: 08013, 08027, 08043, 08085, 08094, 08145, 08146, 08148, 08154, 08164, 08168, 08174, 08206, 08227, 08231, 08236, 08249, 08288, 08304, 08305, 08307, 43120

<sup>1</sup> La información se presenta ordenada de la siguiente forma: código del SLT (entre paréntesis), nombre del SLT, y códigos INE (se recuerda que son diferentes de los códigos postales) de los municipios que forman el SLT.

*Anexo 2. Distritos Industriales Marshallianos por comunidad autónoma, provincia e industria principal. Año 2001.*

Código SLT <sup>1</sup>	CCAA/ Provincia/SLT	Industria principal <sup>2</sup>	Puestos de trabajo (ocupados)		
			Industria principal	Total industria manufacturera	Todos los sectores
<b>Andalucía</b>			<b>21.325</b>	<b>37.868</b>	<b>135.087</b>
<b>Almería</b>			2.379	2.774	6.080
581	Macael	Productos para la casa	1.362	1.478	2.780
719	Olula del Río	Productos para la casa	1.017	1.296	3.300
<b>Cádiz</b>			<b>3.125</b>	<b>3.702</b>	<b>8.751</b>
156	Ubrique	Piel, cuero y calzado	2.828	3.256	6.976
319	Prado del Rey	Piel, cuero y calzado	297	446	1.775
<b>Córdoba</b>			<b>3.604</b>	<b>7.437</b>	<b>32.269</b>
117	Montilla	Alimentación y bebidas	336	1.339	6.694
118	Puente Genil	Alimentación y bebidas	653	1.817	9.709
207	Rute	Alimentación y bebidas	272	818	4.350
193	La Rambla	Productos para la casa	650	917	2.325
213	Villa del Río	Productos para la casa	861	1.046	2.184
175	Priego de Córdoba	Textil y confección	832	1.500	7.007
<b>Huelva</b>			<b>626</b>	<b>729</b>	<b>1.542</b>
484	Jabugo	Alimentación y bebidas	626	729	1.542
<b>Jaén</b>			<b>5.457</b>	<b>9.269</b>	<b>32.924</b>
545	Bedmar y Garcéz	Alimentación y bebidas	295	365	1.206
154	Alcalá la Real	Química y plásticos	591	1.301	6.997
115	Bailén	Productos para la casa	1.482	2.018	6.610
236	Arjona	Productos para la casa	308	448	2.376
331	Marmolejo	Productos para la casa	284	437	1.707
449	Mancha Real	Productos para la casa	1.487	1.910	5.137
149	La Carolina	Textil y confección	397	1.827	5.064
278	Huelma	Textil y confección	613	963	3.827
<b>Málaga</b>			<b>289</b>	<b>774</b>	<b>4.072</b>
500	Alameda	Productos para la casa	289	774	4.072
<b>Sevilla</b>			<b>5.845</b>	<b>13.183</b>	<b>49.449</b>
070	Estepa	Alimentación y bebidas	1.741	2.163	7.462
190	La Roda de Andalucía	Alimentación y bebidas	326	586	1.919
060	Écija	Productos para la casa	1.226	2.526	12.550
624	Alcalá de Guadaira	Productos para la casa	2.552	7.908	27.518
<b>Aragón</b>			<b>6.133</b>	<b>15.120</b>	<b>51.697</b>
<b>Huesca</b>			<b>718</b>	<b>2.292</b>	<b>7.334</b>
076	Monzón	Química y plásticos	718	2.292	7.334
<b>Teruel</b>			<b>634</b>	<b>1.811</b>	<b>9.493</b>
081	Alcañiz	Productos para la casa	634	1.811	9.493
<b>Zaragoza</b>			<b>4.781</b>	<b>11.017</b>	<b>34.870</b>
632	Cariñena	Alimentación y bebidas	419	965	2.877
470	Borja	Automoción	371	1.033	4.069
483	Épila	Automoción	1.128	2.593	8.134
158	Tauste	Industria mecánica	477	1.202	4.703
535	Illueca	Piel, cuero y calzado	970	1.326	2.625
607	Brea de Aragón	Piel, cuero y calzado	413	529	846
471	Pina de Ebro	Productos para la casa	351	1.338	4.307
643	Zuera	Productos para la casa	347	1.328	3.897
219	Caspe	Textil y confección	305	703	3.412



Código SLT <sup>1</sup>	CCAA/ Provincia/SLT	Industria principal <sup>2</sup>	Puestos de trabajo (ocupados)		
			Industria principal	Total industria manufacturera	Todos los sectores
<b>Illes Balears</b>			<b>1.922</b>	<b>3.754</b>	<b>15.081</b>
270	Ferrieres	Piel, cuero y calzado	280	519	1.526
450	Inca	Piel, cuero y calzado	1.642	3.235	13.555
<b>Cantabria</b>			<b>1.329</b>	<b>3.694</b>	<b>13.406</b>
567	Laredo	Automoción	1.045	2.886	9.836
746	Ampuero	Automoción	284	808	3.570
<b>Castilla y León</b>			<b>10.126</b>	<b>36.186</b>	<b>136.126</b>
<b>Burgos</b>			<b>4.394</b>	<b>25.942</b>	<b>100.578</b>
025	Burgos	Química y plásticos	3.292	21.067	85.703
056	Miranda de Ebro	Química y plásticos	1.102	4.875	14.875
<b>Salamanca</b>			<b>2.509</b>	<b>3.312</b>	<b>10.789</b>
797	Guijuelo	Alimentación y bebidas	1.868	2.065	5.285
103	Béjar	Textil y confección	641	1.247	5.504
<b>Segovia</b>			<b>613</b>	<b>1.283</b>	<b>5.824</b>
119	Cuéllar	Productos para la casa	613	1.283	5.824
<b>Soria</b>			<b>771</b>	<b>1.662</b>	<b>5.189</b>
204	Almazán	Productos para la casa	294	669	2.580
211	Ólvega	Alimentación y bebidas	477	993	2.609
<b>Valladolid</b>			<b>1.839</b>	<b>3.987</b>	<b>13.746</b>
063	Medina del Campo	Productos para la casa	868	2.245	9.865
392	Íscar	Productos para la casa	971	1.742	3.881
<b>Castilla-La Mancha</b>			<b>29.012</b>	<b>61.742</b>	<b>202.449</b>
<b>Albacete</b>			<b>7.225</b>	<b>12.818</b>	<b>40.428</b>
241	Madrigueras	Industria mecánica	439	819	2.103
095	Almansa	Piel, cuero y calzado	3.491	4.782	9.979
146	La Roda	Productos para la casa	479	1.445	5.539
186	Caudete	Productos para la casa	376	957	2.735
600	Fuente-Álamo	Productos para la casa	302	639	2.235
105	Hellín	Textil y confección	808	1.822	8.330
202	Tobarra	Textil y confección	338	743	2.915
251	Villamalea	Textil y confección	280	496	1.987
360	Tarazona de la Mancha	Textil y confección	270	557	2.016
733	Alcaraz	Textil y confección	442	558	2.589
<b>Ciudad Real</b>			<b>5.329</b>	<b>11.727</b>	<b>49.023</b>
071	Valdepeñas	Alimentación y bebidas	855	2.002	9.864
347	Manzanares	Industria mecánica	641	1.783	8.161
441	Herencia	Industria mecánica	277	628	1.989
218	Bolaños de Calatrava	Productos para la casa	383	847	3.361
238	Santa Cruz de Mudela	Productos para la casa	273	613	2.369
443	Almagro	Productos para la casa	338	828	3.331
089	Tomelloso	Textil y confección	1.004	2.785	11.911
224	Villanueva de los Infantes	Textil y confección	365	624	2.911
389	La Solana	Textil y confección	703	1.076	3.756
713	Albaladejo	Textil y confección	490	541	1.370
<b>Cuenca</b>			<b>1.597</b>	<b>2.715</b>	<b>9.039</b>
085	Tarancón	Alimentación y bebidas	1.157	2.203	7.649
693	Valverde de Júcar	Productos para la casa	440	512	1.390
<b>Toledo</b>			<b>14.861</b>	<b>34.482</b>	<b>103.959</b>
602	Torrijos	Alimentación y bebidas	1.124	2.933	9.385

Código SLT <sup>1</sup>	CCAA/ Provincia/SLT	Industria principal <sup>2</sup>	Puestos de trabajo (ocupados)		
			Industria principal	Total industria manufacturera	Todos los sectores
775	Dosbarrios	Papel, edición y artes gráficas	295	630	2.039
539	Fuensalida	Piel, cuero y calzado	1.849	3.621	8.065
403	Gálvez	Productos para la casa	264	478	1.082
289	Navahermosa	Productos para la casa	390	566	1.373
766	Seseña	Productos para la casa	4.649	11.766	28.180
142	Quintanar de la Orden	Textil y confección	557	1.605	7.212
439	Sonseca	Textil y confección	1.580	4.465	9.257
010	Talavera de la Reina	Textil y confección	3.690	7.245	33.579
786	Tembleque	Textil y confección	463	1.173	3.787
<b>Cataluña</b>			<b>89.399</b>	<b>296.501</b>	<b>879.550</b>
<b>Barcelona</b>			<b>68.795</b>	<b>227.447</b>	<b>646.854</b>
587	Sant Sadurní d'Anoia	Alimentación y bebidas	2.222	5.782	13.629
750	Vic	Alimentación y bebidas	4.408	18.694	50.827
755	Granollers	Química y plásticos	12.535	46.601	115.026
798	Sant Celoni	Química y plásticos	2.066	7.568	17.379
616	Artés	Textil y confección	412	1.752	3.033
577	Berga	Textil y confección	1.210	2.758	10.762
795	Calella	Textil y confección	3.525	7.234	29.216
651	Igualada	Textil y confección	6.262	11.872	27.320
770	La Garriga	Textil y confección	1.160	3.662	9.143
582	Manresa	Textil y confección	3.678	17.206	51.687
435	Mataró	Textil y confección	11.670	23.046	77.525
622	Monistrol de Montserrat	Textil y confección	480	991	2.357
408	Prats de Lluçanès	Textil y confección	784	1.130	2.471
792	Sabadell	Textil y confección	17.632	76.793	230.609
781	Sallent	Textil y confección	751	2.358	5.870
<b>Girona</b>			<b>11.928</b>	<b>37.894</b>	<b>130.503</b>
634	Girona	Alimentación y bebidas	3.937	14.345	69.543
316	Olot	Alimentación y bebidas	2.415	7.676	18.815
532	Riudellots de la Selva	Alimentación y bebidas	848	3.478	8.934
375	Arbúcies	Automoción	581	2.421	4.899
568	Banyoles	Industria mecánica	1.532	3.786	10.786
763	Ripoll	Industria mecánica	1.899	4.614	11.406
558	La Bisbal d'Empordà	Productos para la casa	716	1.574	6.120
<b>Lleida</b>			<b>2.361</b>	<b>7.191</b>	<b>23.533</b>
790	Mollerussa	Alimentación y bebidas	1.167	3.276	11.670
565	Cervera	Automoción	563	2.316	5.411
339	Solsona	Industria mecánica	631	1.599	6.452
<b>Tarragona</b>			<b>6.315</b>	<b>23.969</b>	<b>78.660</b>
725	El Vendrell	Automoción	1.364	7.314	28.915
654	Montblanc	Automoción	763	2.723	6.686
474	Tortosa	Química y plásticos	715	3.515	16.255
514	Valls	Química y plásticos	1.063	6.810	17.199
490	La Sénia	Productos para la casa	1.621	1.980	3.839
329	Ulldecona	Productos para la casa	486	805	2.286
379	Gandesa	Textil y confección	303	822	3.480
<b>Comunidad Valenciana</b>			<b>167.574</b>	<b>337.755</b>	<b>1.168.918</b>
<b>Alicante</b>			<b>76.712</b>	<b>114.732</b>	<b>273.293</b>
112	Jijona	Alimentación y bebidas	1.508	2.475	3.951

Código SLT <sup>1</sup>	CCAA/ Provincia/SLT	Industria principal <sup>2</sup>	Puestos de trabajo (ocupados)		
			Industria principal	Total industria manufacturera	Todos los sectores
128	Ibi	Joyería, instrumentos musicales y juguete	2.205	6.987	12.624
167	Onil	Joyería, instrumentos musicales y juguete	1.427	1.851	2.754
666	Almoradí	Piel, cuero y calzado	605	2.113	8.732
432	Aspe	Piel, cuero y calzado	802	2.218	5.855
480	Callosa de Segura	Piel, cuero y calzado	746	2.237	6.844
650	Catral	Piel, cuero y calzado	1.795	2.309	4.232
356	Crevillent	Piel, cuero y calzado	1.988	5.385	10.008
031	Elche	Piel, cuero y calzado	27.141	32.903	78.901
508	Elda	Piel, cuero y calzado	14.568	16.765	31.994
114	Monóvar	Piel, cuero y calzado	1.973	2.431	4.140
423	Orihuela	Piel, cuero y calzado	1.397	4.977	25.334
520	Pedreguer	Piel, cuero y calzado	272	605	2.071
354	Pinoso	Piel, cuero y calzado	871	2.062	4.772
145	Sax	Piel, cuero y calzado	1.574	2.649	4.134
066	Villena	Piel, cuero y calzado	3.646	5.246	12.796
452	Agost	Productos para la casa	376	646	1.643
503	La Romana	Productos para la casa	292	479	974
366	Monforte del Cid	Productos para la casa	562	773	2.820
052	Novelda	Productos para la casa	3.134	3.942	9.990
353	Albatera	Textil y confección	548	858	2.681
036	Alcoy	Textil y confección	3.707	6.678	21.175
166	Banyeres de Mariola	Textil y confección	1.634	2.259	3.572
385	Biar	Textil y confección	281	837	1.374
778	Cocentaina	Textil y confección	2.349	3.018	5.845
572	Muro de Alcoy	Textil y confección	1.311	2.029	4.077
<b>Castellón</b>			<b>38.597</b>	<b>59.378</b>	<b>188.495</b>
067	Benicarló	Productos para la casa	1.425	2.350	8.633
661	Betxí	Productos para la casa	477	917	3.887
630	Cabanes	Productos para la casa	448	739	2.313
023	Castellón de la Plana	Productos para la casa	17.212	26.544	91.675
762	Nules	Productos para la casa	3.146	5.883	19.595
571	Onda	Productos para la casa	6.361	7.210	12.211
629	Sant Mateu	Productos para la casa	330	563	2.232
552	Villarreal	Productos para la casa	7.360	11.224	30.733
058	Vinaròs	Productos para la casa	1.513	2.348	10.048
528	Segorbe	Textil y confección	325	1.600	7.168
<b>Valencia</b>			<b>52.265</b>	<b>163.645</b>	<b>707.130</b>
486	Alzira	Alimentación y bebidas	2.882	11.228	52.567
072	Requena	Alimentación y bebidas	436	1.424	7.027
372	Buñol	Productos para la casa	559	1.580	4.311
518	Carlet	Productos para la casa	1.021	3.618	14.555
758	Cheste	Productos para la casa	813	2.582	8.278
742	Llombai	Productos para la casa	265	443	2.278
321	L'Olleria	Productos para la casa	1.018	1.712	3.067
212	Mogente	Productos para la casa	749	930	1.834
371	Monserrat	Productos para la casa	398	877	4.256
479	Valencia	Productos para la casa	33.064	119.668	558.164
284	Vallada	Productos para la casa	627	685	1.427
559	Albaida	Textil y confección	1.390	2.123	3.783

Código SLT <sup>1</sup>	CCAA/ Provincia/SLT	Industria principal <sup>2</sup>	Puestos de trabajo (ocupados)		
			Industria principal	Total industria manufacturera	Todos los sectores
271	Bocairent	Textil y confección	627	891	1.628
620	Montaverner	Textil y confección	307	921	1.340
412	Navarrés	Textil y confección	652	1.410	4.857
038	Ontinyent	Textil y confección	5.612	8.198	17.129
523	Xàtiva	Textil y confección	1.845	5.355	20.629
<b>Extremadura</b>			<b>2.114</b>	<b>3.412</b>	<b>11.612</b>
<b>Badajoz</b>			<b>2.114</b>	<b>3.412</b>	<b>11.612</b>
198	Fregenal de la Sierra	Alimentación y bebidas	273	506	786
744	Higuera la Real	Alimentación y bebidas	324	433	1.363
334	Jerez de los Caballeros	Industria metalúrgica	687	1.592	5.494
246	San Vicente de Alcántara	Productos para la casa	830	881	1.969
<b>Galicia</b>			<b>13.061</b>	<b>27.492</b>	<b>117.589</b>
<b>A Coruña</b>			<b>7.903</b>	<b>15.434</b>	<b>67.587</b>
613	Ferrol	Automoción	5.855	11.882	51.387
787	Curtis	Productos para la casa	434	731	3.846
468	Ordes	Textil y confección	1.257	1.874	7.543
381	Vimianzo	Textil y confección	357	947	4.811
<b>Pontevedra</b>			<b>5.158</b>	<b>12.058</b>	<b>50.002</b>
404	Cambados	Alimentación y bebidas	939	2.113	7.993
369	Vilagarcía de Arousa	Alimentación y bebidas	2.065	5.459	21.334
434	A Estrada	Productos para la casa	937	1.715	8.908
062	Lalín	Textil y confección	1.217	2.771	11.767
<b>Madrid</b>			<b>1.046</b>	<b>3.107</b>	<b>10.505</b>
597	Villarejo de Salvanés	Alimentación y bebidas	1.046	3.107	10.505
<b>Murcia</b>			<b>16.552</b>	<b>31.189</b>	<b>89.199</b>
113	Alhama de Murcia	Alimentación y bebidas	2.391	4.651	17.093
138	Jumilla	Alimentación y bebidas	474	1.384	6.933
757	Lorquí	Alimentación y bebidas	1.620	2.661	8.474
527	Molina de Segura	Alimentación y bebidas	4.182	9.754	24.904
093	Fuente Álamo de Mucia	Industria mecánica	462	970	4.697
163	Caravaca de la Cruz	Piel, cuero y calzado	843	3.795	12.624
055	Yecla	Productos para la casa	6.580	7.974	14.474
<b>Navarra</b>			<b>6.052</b>	<b>16.418</b>	<b>50.853</b>
603	Marcilla	Alimentación y bebidas	307	679	2.037
544	Villafranca	Alimentación y bebidas	560	698	2.286
564	Altsasu	Industria mecánica	1.640	3.074	6.269
494	Tudela	Industria mecánica	1.655	5.605	21.584
776	Aoiz	Química y plásticos	428	892	2.427
635	Estella	Papel, edición y artes gráficas	854	3.377	10.974
505	Corella	Productos para la casa	608	2.093	5.276
<b>País Vasco</b>			<b>25.012</b>	<b>46.199</b>	<b>106.011</b>
<b>Guipúzcoa</b>			<b>23.069</b>	<b>40.739</b>	<b>87.772</b>
760	Eibar	Industria mecánica	14.021	22.586	44.968
752	Tolosa	Industria mecánica	6.729	12.899	29.588
662	Zarautz	Industria mecánica	2.319	5.254	13.216
<b>Vizcaya</b>			<b>1.943</b>	<b>5.460</b>	<b>18.239</b>
649	Gernika-Lumo	Industria mecánica	1.943	5.460	18.239
<b>La Rioja</b>			<b>11.891</b>	<b>36.345</b>	<b>117.318</b>

Código SLT <sup>1</sup>	CCAA/ Provincia/SLT	Industria principal <sup>2</sup>	Puestos de trabajo (ocupados)		
			Industria principal	Total industria manufacturera	Todos los sectores
554	Calahorra	Alimentación y bebidas	1.103	4.126	13.548
683	Cenicero	Alimentación y bebidas	321	423	1.119
101	Haro	Alimentación y bebidas	839	1.394	5.735
032	Logroño	Alimentación y bebidas	4.612	21.316	76.157
094	Arnedo	Piel, cuero y calzado	2.795	4.461	8.837
148	Alfaro	Productos para la casa	684	1.713	4.455
516	Ezcaray	Productos para la casa	286	351	981
446	Nájera	Productos para la casa	847	1.858	5.130
269	Rincón de Soto	Productos para la casa	404	703	1.356

<sup>1</sup> Las unidades territoriales que forman los distritos industriales son sistemas locales de trabajo (SLT). Cada SLT suele contener varios municipios. El distrito industrial se asigna a la provincia en la que se ubica su municipio principal.

Fuente: Elaboración a partir de Censos de Población de 2001 (INE).

Anexo 3. Sistemas productivos locales de gran empresa.

Código SLT <sup>1</sup>	CCAA/ Provincia/SLT	Industria principal	Puestos de trabajo (ocupados)		
			Industria principal	Total industria manufacturera	Todos los sectores
<b>Andalucía</b>			<b>8.830</b>	<b>16.838</b>	<b>55.008</b>
<b>Córdoba</b>			<b>4.797</b>	<b>7.219</b>	<b>18.336</b>
014	Lucena	Productos para la casa	4.797	7.219	18.336
<b>Huelva</b>			<b>403</b>	<b>1.020</b>	<b>4.480</b>
196	Valverde del Camino	Piel, cuero y calzado	403	1.020	4.480
<b>Jaén</b>			<b>3.630</b>	<b>8.599</b>	<b>32.192</b>
045	Linares	Automoción	1.695	3.259	16.332
068	Martos	Automoción	1.471	4.429	12.717
209	Alcaudete	Alimentación y bebidas	464	911	3.143
<b>Aragón</b>			<b>19.155</b>	<b>76.978</b>	<b>318.173</b>
<b>Huesca</b>			<b>1.683</b>	<b>4.468</b>	<b>18.286</b>
143	Sabiñánigo	Química y plásticos	575	1.113	3.804
335	Barbastro	Química y plásticos	512	1.839	8.102
422	Binéfar	Alimentación y bebidas	596	1.516	6.380
<b>Teruel</b>			<b>406</b>	<b>792</b>	<b>2.305</b>
676	Utrillas	Automoción	406	792	2.305
<b>Zaragoza</b>			<b>17.066</b>	<b>71.718</b>	<b>297.582</b>
021	Zaragoza	Automoción	15.493	67.580	284.216
137	Ejea de los Caballeros	Industria mecánica	942	1.837	7.908
464	Tarazona	Automoción	631	2.301	5.458
<b>Asturias</b>			<b>11.191</b>	<b>31.524</b>	<b>144.654</b>
028	Gijón	Industria metalúrgica	5.015	18.138	91.807
155	Piloña	Alimentación y bebidas	554	894	4.543
633	Avilés	Industria metalúrgica	5.622	12.492	48.304
<b>Cantabria</b>			<b>2.773</b>	<b>10.757</b>	<b>41.371</b>
562	Reinosa	Industria metalúrgica	554	1.754	6.210
595	Torrelavega	Química y plásticos	2.219	9.003	35.161
<b>Castilla y León</b>			<b>20.924</b>	<b>50.704</b>	<b>471.444</b>
<b>Burgos</b>			<b>2.535</b>	<b>6.849</b>	<b>20.837</b>
151	Briviesca	Alimentación y bebidas	620	1.286	3.659
338	Aranda de Duero	Química y plásticos	1.915	5.563	17.178
<b>Palencia</b>			<b>4.017</b>	<b>10.292</b>	<b>47.247</b>
004	Palencia	Automoción	3.381	9.499	43.842
161	Aguilar de Campoo	Alimentación y bebidas	636	793	3.405
<b>Soria</b>			<b>1.548</b>	<b>1.987</b>	<b>5.238</b>
418	Burgo de Osma-Ciudad de Osma	Automoción	687	1.014	3.237
493	San Leonardo de Yagüe	Productos para la casa	861	973	2.001
<b>Valladolid</b>			<b>12.824</b>	<b>31.576</b>	<b>162.400</b>
019	Valladolid	Automoción	11.923	29.961	156.815
469	Peñafiel	Alimentación y bebidas	505	756	3.279
667	Olmedo	Alimentación y bebidas	396	859	2.306
<b>Castilla-La Mancha</b>			<b>9.717</b>	<b>24.299</b>	<b>201.142</b>
<b>Albacete</b>			<b>801</b>	<b>1.868</b>	<b>7.715</b>
135	Villarrobledo	Industria mecánica	801	1.868	7.715
<b>Ciudad Real</b>			<b>2.259</b>	<b>3.986</b>	<b>37.714</b>
042	Puertollano	Química y plásticos	2.259	3.986	18.857
<b>Cuenca</b>			<b>361</b>	<b>762</b>	<b>3.999</b>

Código SLT <sup>1</sup>	CCAA/ Provincia/SLT	Industria principal	Puestos de trabajo (ocupados)		
			Industria principal	Total industria manufacturera	Todos los sectores
395	Motilla del Palancar	Industria mecánica	361	762	3.999
<b>Guadalajara</b>			<b>2.154</b>	<b>11.044</b>	<b>108.756</b>
510	Guadalajara	Alimentación y bebidas	2.154	11.044	54.378
<b>Toledo</b>			<b>4.142</b>	<b>6.639</b>	<b>15.622</b>
599	Villacañas	Productos para la casa	3.677	5.512	13.225
768	Totanes	Productos para la casa	465	1.127	2.397
<b>Cataluña</b>			<b>5.693</b>	<b>19.062</b>	<b>67.868</b>
<b>Barcelona</b>			<b>2.576</b>	<b>13.884</b>	<b>50.166</b>
615	Capellades	Papel, edición y artes gráficas	832	2.284	3.957
806	Vilafranca del Penedès	Automoción	1.744	11.600	46.209
<b>Lleida</b>			<b>2.682</b>	<b>4.460</b>	<b>14.264</b>
460	Tàrraga	Industria mecánica	867	1.888	7.662
537	Alcarràs	Alimentación y bebidas	294	601	2.875
623	Guissona	Alimentación y bebidas	1.521	1.971	3.727
<b>Tarragona</b>			<b>435</b>	<b>718</b>	<b>6.876</b>
411	Ascó	Química y plásticos	435	718	3.438
<b>Comunidad Valenciana</b>			<b>4.678</b>	<b>13.787</b>	<b>108.120</b>
<b>Castellón</b>			<b>824</b>	<b>1.131</b>	<b>6.472</b>
254	Villafranca del Cid	Textil y confección	824	1.131	3.236
<b>Valencia</b>			<b>3.854</b>	<b>12.656</b>	<b>101.648</b>
187	Benigánim	Química y plásticos	393	1.244	3.264
410	Sagunto/Sagunt	Industria mecánica	2.503	6.370	28.283
601	Llíria	Textil y confección	958	5.042	19.277
<b>Galicia</b>			<b>27.685</b>	<b>57.437</b>	<b>217.027</b>
<b>A Coruña</b>			<b>4.324</b>	<b>6.985</b>	<b>54.592</b>
053	Ribeira	Alimentación y bebidas	2.141	3.101	13.317
370	Muros	Alimentación y bebidas	563	1.204	5.137
383	Boiro	Alimentación y bebidas	1.620	2.680	8.842
<b>Lugo</b>			<b>400</b>	<b>2.363</b>	<b>10.187</b>
645	Burela	Industria metalúrgica	400	2.363	10.187
<b>Pontevedra</b>			<b>22.961</b>	<b>48.089</b>	<b>359.088</b>
323	Vigo	Automoción	22.961	48.089	179.544
<b>Madrid</b>			<b>999</b>	<b>4.829</b>	<b>19.643</b>
765	Aranjuez	Química y plásticos	999	4.829	19.643
<b>Murcia</b>			<b>2.321</b>	<b>3.377</b>	<b>9.772</b>
249	Calasparra	Alimentación y bebidas	873	1.609	5.745
426	Bullas	Alimentación y bebidas	837	1.127	3.064
641	Campos del Río	Alimentación y bebidas	611	641	963
<b>Navarra</b>			<b>18.088</b>	<b>45.761</b>	<b>164.913</b>
448	Sangüesa/Zangoza	Papel, edición y artes gráficas	387	1.519	4.296
506	Tafalla	Alimentación y bebidas	611	2.539	8.447
556	Milagro	Alimentación y bebidas	628	705	1.348
576	Pamplona/Iruña	Automoción	13.125	35.240	137.500
753	Bera/Vera de Bidasoa	Industria metalúrgica	1.465	2.839	8.051
803	Peralta	Industria mecánica	1.872	2.919	5.271
<b>País Vasco</b>			<b>37.389</b>	<b>78.839</b>	<b>428.492</b>
<b>Álava</b>			<b>15.228</b>	<b>42.202</b>	<b>130.305</b>
024	Vitoria-Gasteiz	Industria mecánica	12.803	32.970	111.170
594	Salvatierra o Agurain	Industria metalúrgica	379	1.273	2.725
665	Llodio	Industria metalúrgica	2.046	7.959	16.410

Código SLT <sup>1</sup>	CCAA/ Provincia/SLT	Industria principal	Puestos de trabajo (ocupados)		
			Industria principal	Total industria manufacturera	Todos los sectores
<b>Guipúzcoa</b>			<b>22.161</b>	<b>36.637</b>	<b>83.941</b>
489	Irun	Industria mecánica	2.199	4.963	25.550
557	Azpeitia	Industria mecánica	2.682	5.512	10.345
636	Bergara	Industria mecánica	2.935	4.411	7.827
648	Zumarraga	Industria mecánica	3.175	6.082	11.662
759	Arrasate o Mondragón	Industria mecánica	11.170	15.669	28.557
<b>La Rioja</b>			<b>275</b>	<b>485</b>	<b>1.240</b>
373	Aldeanueva de Ebro	Industria mecánica	275	485	1.240

<sup>1</sup> Las unidades territoriales que forman los SPL manufactureros de gran empresa son sistemas locales de trabajo (SLT). Cada SLT suele contener varios municipios. El SPL manufacturero de gran empresa se asigna a la provincia en la que se ubica su municipio principal.

Fuente: Elaboración a partir de Censos de Población de 2001 (INE).